



Общество с ограниченной ответственностью «Инвест Проект»

107497, г. Москва, ул. Монтажная, д. 9, строен. 1, этаж 3, помещение IV, комната 16, офис 78
тел. 8 (499) 964-68-04; E-mail: info@investproekt.pro
ОКПО 28684520; ОГРН 1187746515549; ИНН 9718103425; КПП 771801001

Разработчик
ООО «Инвест Проект»

ПРОЕКТ ОРГАНИЗАЦИИ ДОРОЖНОГО ДВИЖЕНИЯ АВТОМОБИЛЬНЫХ ДОРОГ ОБЩЕГО ПОЛЬЗОВАНИЯ МЕСТНОГО ЗНАЧЕНИЯ ГОРОДСКОГО ОКРУГА ЛЮБЕРЦЫ МОСКОВСКОЙ ОБЛАСТИ

ПРОЕКТНАЯ ДОКУМЕНТАЦИЯ

**ТОМ 2 «ПРОЕКТ ОРГАНИЗАЦИИ ДОРОЖНОГО ДВИЖЕНИЯ ПО АДРЕСУ:
МОСКОВСКАЯ ОБЛ., Г. ЛЮБЕРЦЫ, УЛ. 8 МАРТА»**

ИП-0210/223-ПОДД-Т2

Том 2

Экз. № _____

Тех. архив № _____

Москва 2023 г.



Общество с ограниченной ответственностью «Инвест Проект»

107497, г. Москва, ул. Монтажная, д. 9, строен. 1, этаж 3, помещение IV, комната 16, офис 78
тел. 8 (499) 964-68-04; E-mail: info@investproekt.pro
ОКПО 28684520; ОГРН 1187746515549; ИНН 9718103425; КПП 771801001

Утверждаю

« ____ » _____ 2023г.

Разработчик
ООО «Инвест Проект»


ПРОЕКТ ОРГАНИЗАЦИИ ДОРОЖНОГО ДВИЖЕНИЯ АВТОМОБИЛЬНЫХ ДОРОГ ОБЩЕГО ПОЛЬЗОВАНИЯ МЕСТНОГО ЗНАЧЕНИЯ ГОРОДСКОГО ОКРУГА ЛЮБЕРЦЫ МОСКОВСКОЙ ОБЛАСТИ

ПРОЕКТНАЯ ДОКУМЕНТАЦИЯ

ТОМ 2 «ПРОЕКТ ОРГАНИЗАЦИИ ДОРОЖНОГО ДВИЖЕНИЯ ПО АДРЕСУ:
МОСКОВСКАЯ ОБЛ., Г. ЛЮБЕРЦЫ, УЛ. 8 МАРТА»

ИП-0210/223-ПОДД-Т2

Том 2



Генеральный директор

А.В. Железняк

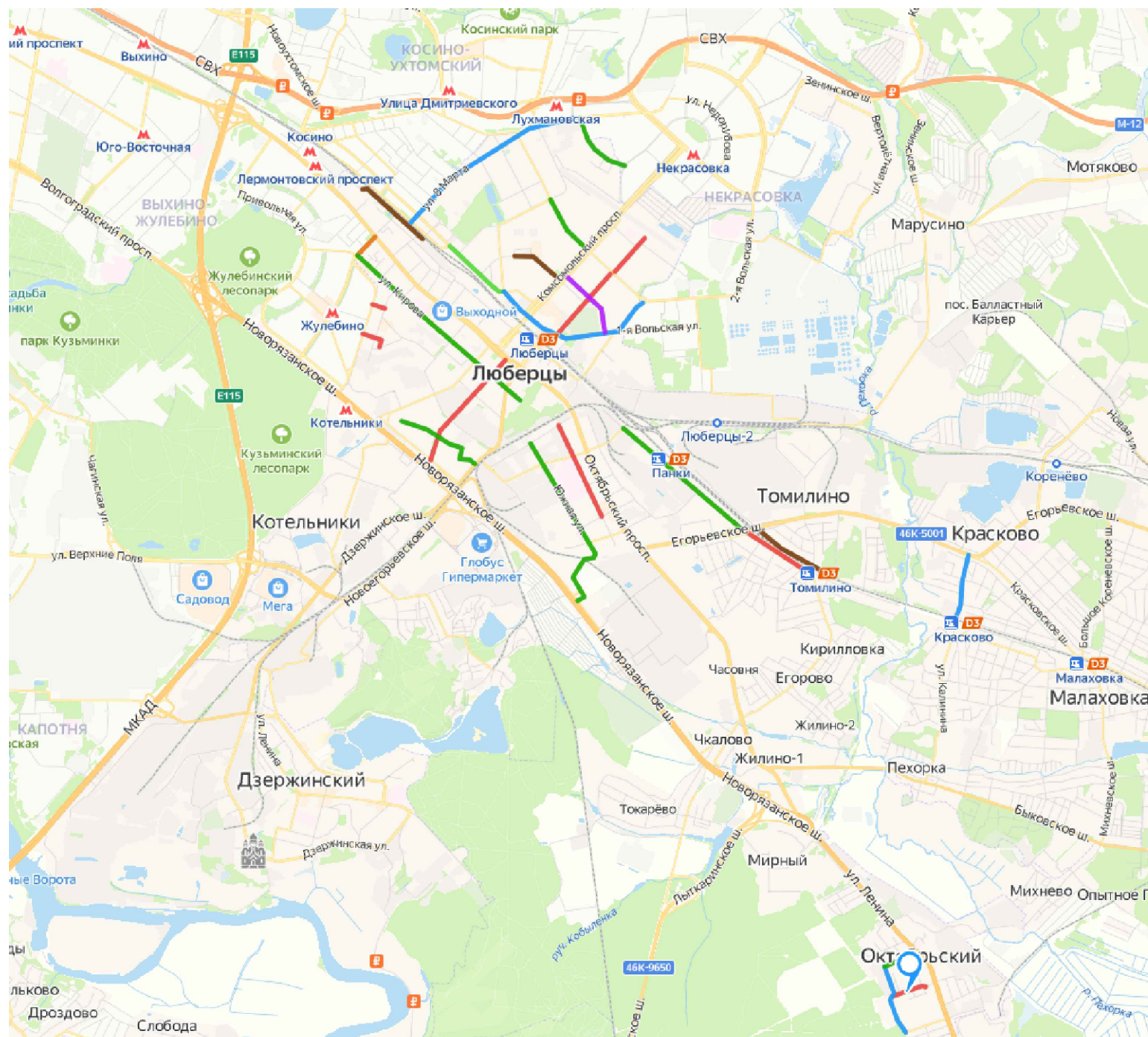
Москва 2023 г.

**Условные обозначения
Схемы производства работ**

- существующие тротуары;
- проектируемые тротуары;
- демонтируемые тротуары;
- газоны;
- существующий павильон автобусной остановки общественного транспорта;
- проектируемый павильон автобусной остановки общественного транспорта;
- демонтируемый павильон автобусной остановки общественного транспорта;
- существующие опоры освещения;
- проектируемые опоры освещения;
- демонтируемые опоры освещения;
- стойка дорожного знака существующая;
- стойка дорожного знака проектируемая;
- стойка дорожного знака демонтируемая;
- стойка дорожного знака смежного проекта;
- существующий дорожный знак;
- проектируемый дорожный знак;
- демонтируемый дорожный знак;
- существующий дорожный знак смежного проекта;
- проектируемый дорожный знак смежного проекта;
- демонтируемый дорожный знак смежного проекта;
- существующая дорожная разметка;
- проектируемая дорожная разметка;
- демонтируемая дорожная разметка;
- пешеходные светофоры;
- транспортные светофоры;
- столбики;
- шлагбаум;
- существующая сборно-разборная искусственная неровность (ИН);
- проектируемая сборно-разборная искусственная неровность (ИН);
- демонтируемая сборно-разборная искусственная неровность (ИН);
- существующая монолитная асфальтобетонная неровность;
- проектируемая монолитная асфальтобетонная неровность;
- демонтируемая монолитная асфальтобетонная неровность;
- существующая искусственная неровность из а/б, совмещенная с пешеходным переходом;
- проектируемая искусственная неровность из а/б, совмещенная с пешеходным переходом;
- демонтируемая искусственная неровность из а/б, совмещенная с пешеходным переходом;
- существующий камень бортовой;
- проектируемый камень бортовой;
- демонтируемый камень бортовой;
- существующий пониженный бортовой камень;
- проектируемый пониженный бортовой камень;
- демонтируемый пониженный бортовой камень;
- граница проезжей части;
- существующее барьерное ограждение;
- проектируемое барьерное ограждение;
- демонтируемое барьерное ограждение;
- существующее перильное ограждение;
- проектируемое перильное ограждение;
- демонтируемое перильное ограждение;
- парапетное ограждение;
- заборы;
- трамвайные и железнодорожные пути;
- подпорные стены;
- опоры контактной сети;
- существующие консольные опоры для дорожных знаков;
- проектируемые консольные опоры для дорожных знаков;
- демонтируемые консольные опоры для дорожных знаков;

Инв.№.подл.					
Подп. и дата					
Взаим.инв.№.					

					ИП-0210/223-ПОДД-Т2-УО		
Изм.	Кол.уч	Лист N док.	Подп.	Дата			
Разраб.		Ликсутин	<i>Ликс</i>	10.23			
Пров.		Михайлина	<i>Мих</i>	10.23			
					Условные обозначения		
					Стадия	Лист	Листов
					П	1	1
					ИНВЕСТИ ПРОЕКТ		




Ситуационный план размещения объекта на Яндекс Карте



Гиперссылка: [открыть карту](#)

Доступ к улице проекта через Телеграм бота



@INVESTPROEKT_BOT

Гиперссылка: [перейти к боту](#)

При регистрации в боте для доступа к вашему проекту введите название папки "Черноголовка"

Инв.№.подп.	Подп. и дата	Взаим.инв.№.

Изм.	Кол.уч.	Лист	N док	Подп.	Дата

3 ПРОЕКТНЫЕ РЕШЕНИЯ

Разработка настоящего проекта потребовала детального изучения транспортно-планировочных характеристик объекта проектирования, существующих размеров движения транспорта и пешеходов, особенностей организации движения на прилегающей территории и других факторов, необходимых для обеспечения безопасного движения транспорта и пешеходов при эксплуатации объекта. Настоящий проект организации дорожного движения выполнен в соответствии с требованиями ГОСТ Р 52289-2019 «Технические средства организации дорожного движения. Правила применения дорожных знаков, разметки, светофоров, дорожных ограждений и направляющих устройств», СП 42.13330.2016 «Градостроительство. Планировка и застройка городских и сельских поселений», ГОСТ Р 52766-2007 «Дороги автомобильные общего пользования. Элементы обустройства. Общие требования» и иной нормативной документацией, приказ Министерства транспорта Российской Федерации от 30.07.20 г. № 274 «Об утверждении Правил подготовки документации по организации дорожного движения».

Расстановка технических средств организации дорожного движения на период эксплуатации объекта представлена на соответствующей схеме в составе настоящей документации.

Разметку проезжей части наносить в соответствии с проектом. Нанесение продольной разметки, стрелок, цифр и элементов поперечной разметки производить термопластиком со стеклошариками. При нанесении линий разметки их отклонение от проектного положения не должно превышать 5 см. Отклонение размеров линий разметки от требования ГОСТ Р 51256 не должно превышать: 1 см – по ширине линий; 5 см – по длине штрихов и разрывов. Разметка не должна выступать над проезжей частью более чем на 6 мм. Коэффициент сцепления горизонтальной разметки в любой период эксплуатации не должен отличаться более чем на 25 % от значения коэффициента сцепления покрытия, на котором эта разметка нанесена. Разметка, выполненная термопластиком должна обладать функциональной долговечностью не менее одного года, а лакокрасочными материалами – не менее 6 месяцев.

Ширину линий разметки принимают в соответствии с таблицей 1.

Т а б л и ц а 1

Число полос движения	Наличие разделительной полосы	Разделение потоков противоположных направлений					Обозначение полос движения			Обозначение края проезжей части	Запрещение остановки и стоянки
		1.1	1.3	1.5; 1.6	1.9	1.11	1.1; 1.5; 1.6; 1.7	1.9	1.11		
2	Нет	0,10	-	0,10	-	0,10	0,10	-	0,10	0,10	0,10
3	Нет	0,15	-	0,15	-	0,10	0,10	0,10	0,10	0,10	0,10
4 или 5	Нет	-	0,15	-	0,15	0,15	0,15	0,15	0,15	0,15	0,15

Схемой организации движения предусматривается установка дорожных знаков II типоразмера со светоотражающей пленкой типа «Б» в соответствии с ГОСТ Р 52289 и ГОСТ Р 52290. Элементы изображения черного и серого цветов знаков не должны обладать световозвращающим эффектом.

Знаки устанавливаются на оцинкованных стойках диаметром 76 мм. Расстояние от нижнего края знака до поверхности дорожного покрытия (высота установки), кроме случаев, специально оговоренных ГОСТ Р 52289, должно быть в соответствии с рисунком 3:

- от 2 до 4 м – при установке сбоку от проезжей части;
- от 3 до 4 м – на конструктивно выделенной разделительной полосе шириной менее 3 м;
- от 0,6 до 1,5 м – при установке на конструктивно выделенных направляющих островках или островках безопасности, а также на проезжей части или обочине на переносных опорах по ГОСТ Р 58350 или на переносных передвижных комплексах по ГОСТ 32758;
- от 5 до 6 м – при размещении над проезжей частью.

Изм.	Кол.уч.	Лист	И док	Подп.	Дата

ИП-0210/223-ПОДД-Т2-ПЗ

Лист

3

Инд.№.подп.	Подп. и дата	Взам.инв.№.

Высота установки знаков, расположенных сбоку от дороги, определяется от поверхности дорожного покрытия на краю проезжей части. При расположении знаков друг над другом высота установки определяется по нижнему знаку. Расстояние между ближайшими краями соседних знаков, размещенных на одной опоре и распространяющих свое действие на одну и ту же проезжую часть, должно быть от 50 до 200 мм. Расстояние от края проезжей части (при наличии обочины - от бровки земляного полотна) до ближайшего к ней края знака, установленного сбоку от проезжей части, должно быть от 0,5 до 2,5 м.

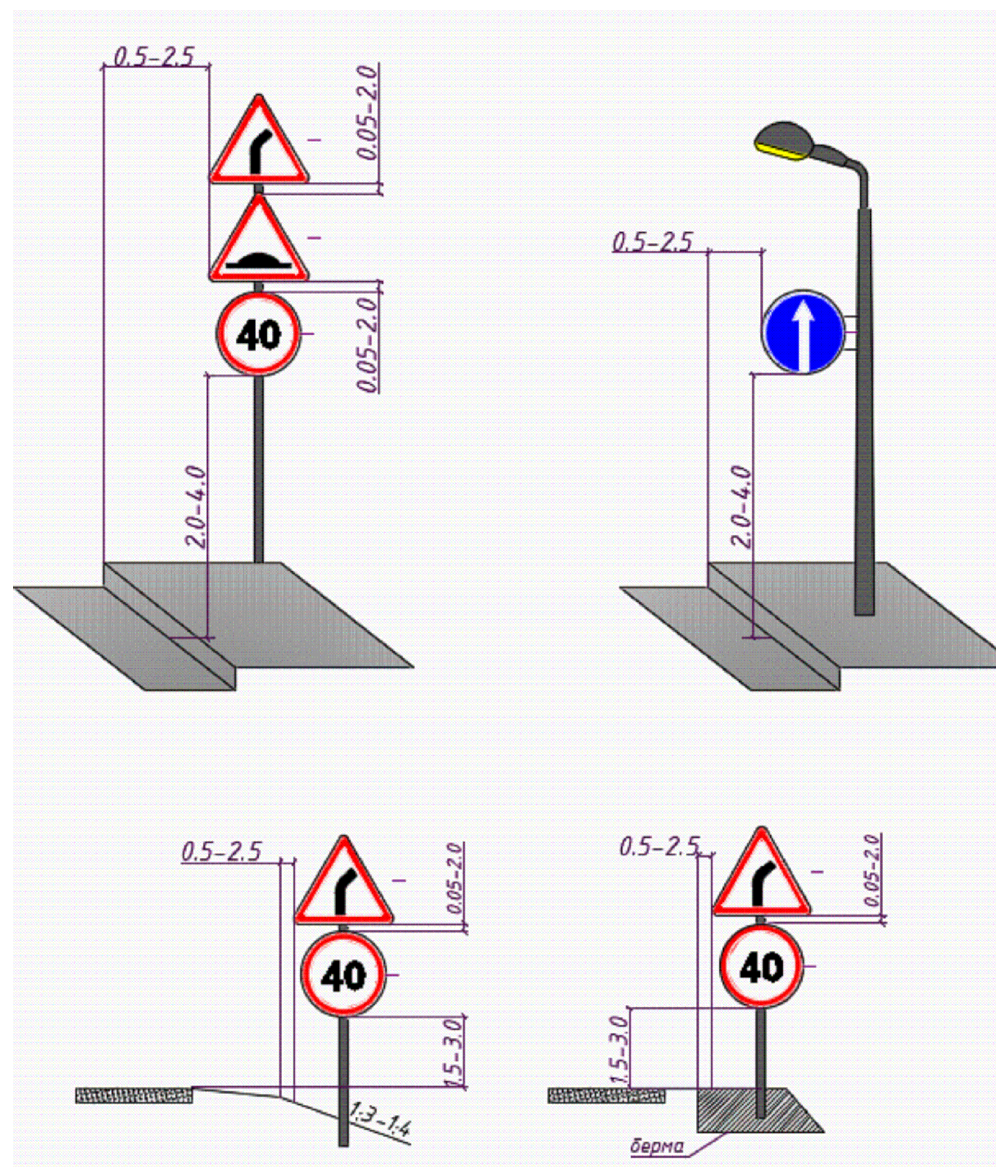


Рисунок 3 - Способы установки дорожных знаков

При размещении стоек дорожных знаков используются два способа:

- размещение стойки в грунт;
- размещение стойки в асфальтовом покрытии.

Для установки стоек производится бурение на глубину 700мм диаметром не менее 300мм, после чего осуществляется бетонирование основания.

Стойка, помещенная в углубление, фиксируется в вертикальном положении с помощью подставок, а пространство между опорами и стенками котлована или скважины постепенно заполняется насыпным грунтом слоями толщиной не менее 300мм, которые последовательно уплотняются методом трамбования.

В верхней части пробуренной скважины на уплотненный грунт укладывается слой бетонной смеси класса В15 толщиной 150мм. По истечении 48 часов после укладки бетонной смеси на поверхность бетона укладывается растительный грунт, если стойка дорожного знака размещается на присыпной бровке, неукрепленной части разделительной полосы или обочины, а также на откосе насыпи или выемки.

Взаим.инв.№.

Подп. и дата

Инв.№.подп.

Изм.	Кол.уч.	Лист	№ док	Подп.	Дата

ИП-0210/223-ПОДД-Т2-ПЗ

Лист

4

При установке дорожного знака на тротуаре вместо грунта в верхней части скважины или котлована у стойки дорожного знака должен быть уложен слой песчано-битумной смеси толщиной не менее 50мм.

Там, где бурение и бетонирование невозможны либо нецелесообразны, например, внутри помещений, знаки устанавливаются на существующие конструкции, такие как колонны здания и пр.

Дорожные знаки рекомендуется изготавливать на алюминиевой основе с применением алмазной пленки, сроком службы не менее 10 лет, обеспечивающей значения коэффициентов световозвращения не менее значений, указанных в таблице №2.

Т а б л и ц а 2					
Цвет материала	Угол наблюдения - 20'				
	Угол освещения				
	5	10	20	30	40
Белый	300	210	150	110	70
Желтый	180	110	90	70	50
Оранжевый	160	95	80	64	30
Красный	60	35	30	24	15
Зеленый	30	24	20	15	8
Синий	15	11	9	7	4

Применение современных высокоэффективных материалов создаст условия для надежной работы элементов «системы» при любых дорожно-транспортных и погодных условиях.

Конструкции и детали крепления (хомуты, бандаж, болты, гайки и т.п.) для установки знаков должны отвечать ветровым нагрузкам в соответствии с требованиями СНиП 2.01.07-85 «Нагрузки и воздействия».

Инв.№.подл.	
Подп. и дата	
Взам.инв.№.	

Изм.	Кол.уч.	Лист	И док	Подп.	Дата

ИП-0210/223-ПОДД-Т2-ПЗ

Лист

5

УТВЕРЖДАЮ

« ____ » _____ 2023г.



СОГЛАСОВАНО

« ____ » _____ 2023г.

Взам.инв.№.

Подп. и дата

Инв.№.подп.

Изм.	Кол.уч	Лист N док.	Подп.	Дата
Разраб.		Ликсутин		10.23
Пров.		Михайлина		10.23

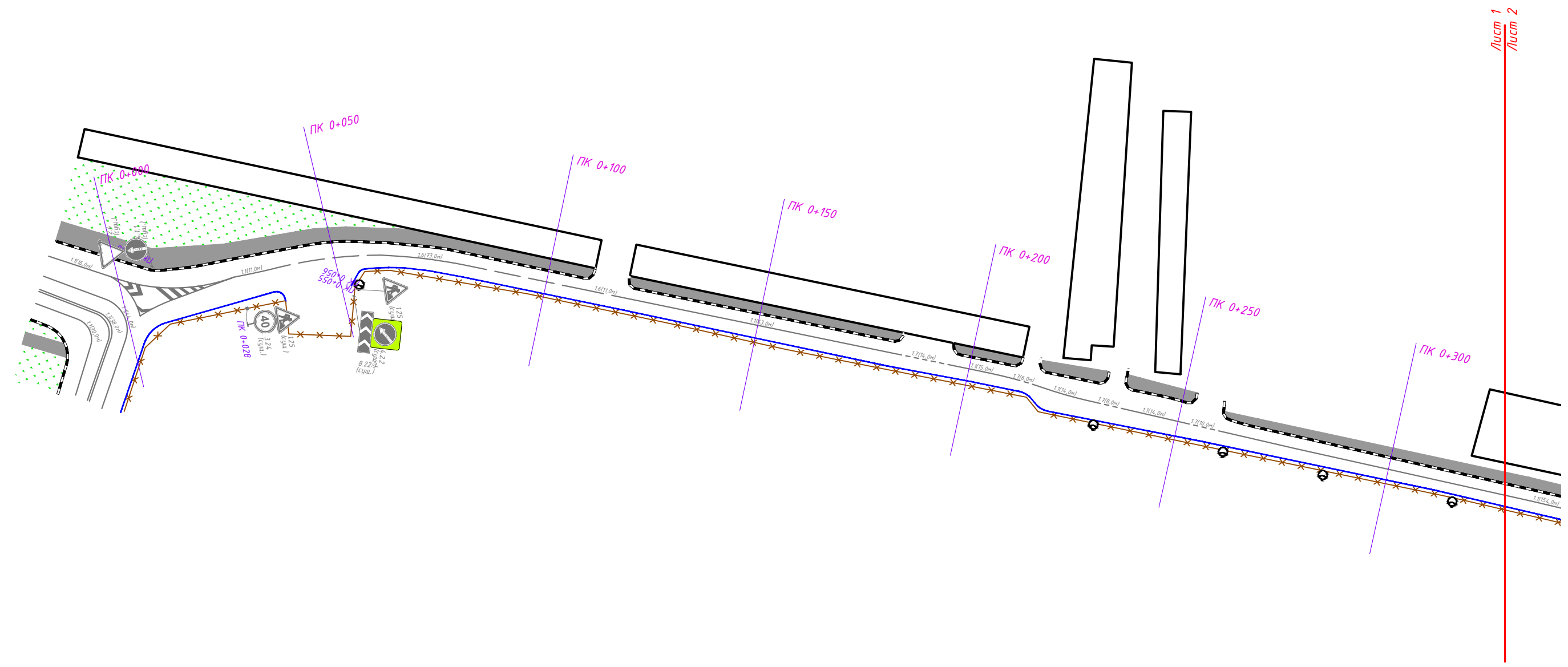
ИП-0210/223-ПОДД-Т2-ЛС

Лист согласований

Стадия	Лист	Листов
П		1



ИНВЕСТ
ПРОЕКТ

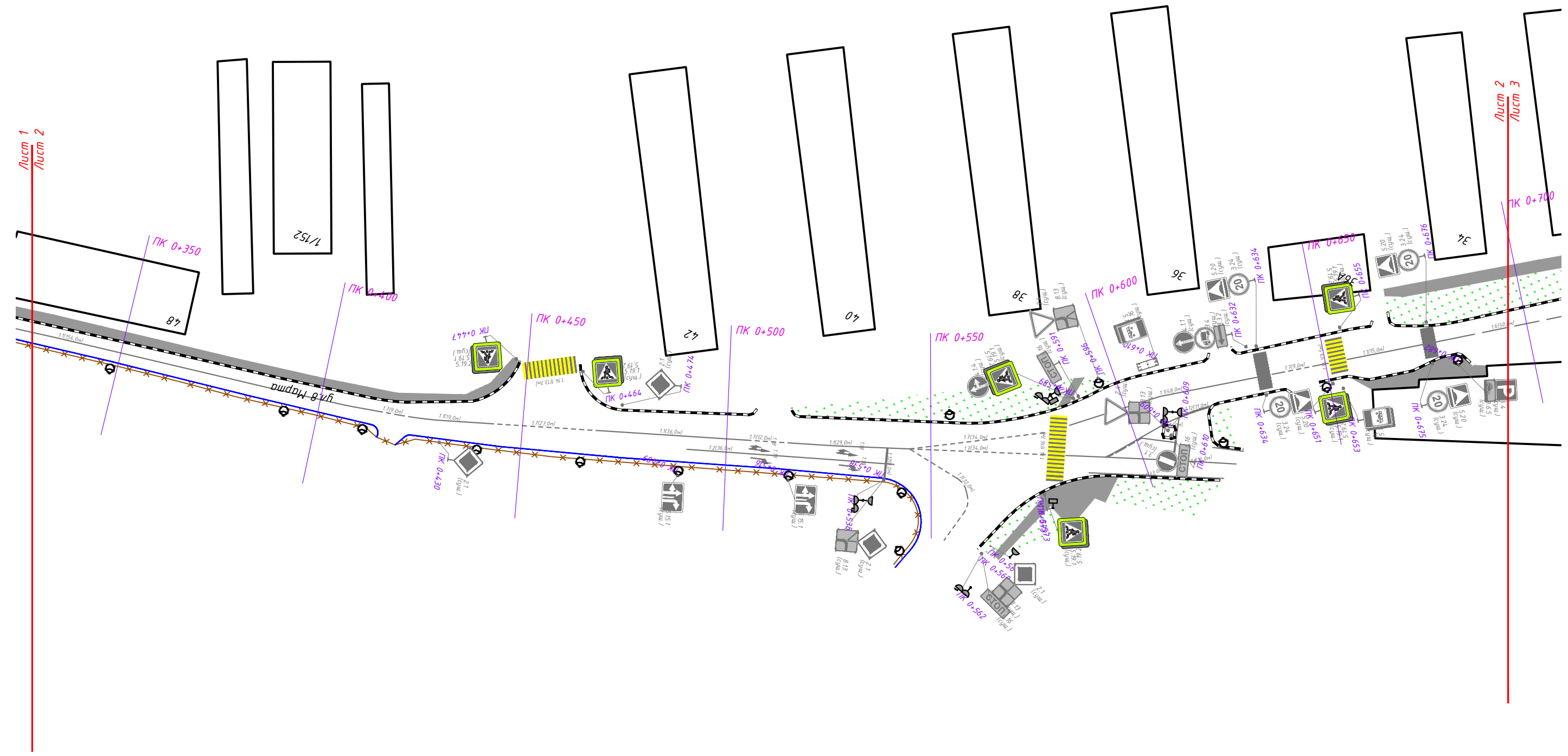


1:1000

Согласовано:


Взам.инв.Н
Подпись и дата
Инв.Н.подл.

ИП-0210/223-ПОДД-Т2-ПОД					
Проект организации дорожного движения на автомобильных дорогах общего пользования местного значения городского округа Люберцы Московской области					
Изм.	Кол.уч	Лист	№ док.	Подп.	Дата
Разраб.	Ликсутин	Ликс		Ликс	10.23
Пров.	Михайлина	Мих		Мих	10.23
Проект организации дорожного движения по адресу: Московская обл., г. Люберцы, ул. 8 Марта					
Проектируемая схема организации дорожного движения			Стадия	Лист	Листов
			П	1	8
ИНВЕСТ ПРОЕКТ					



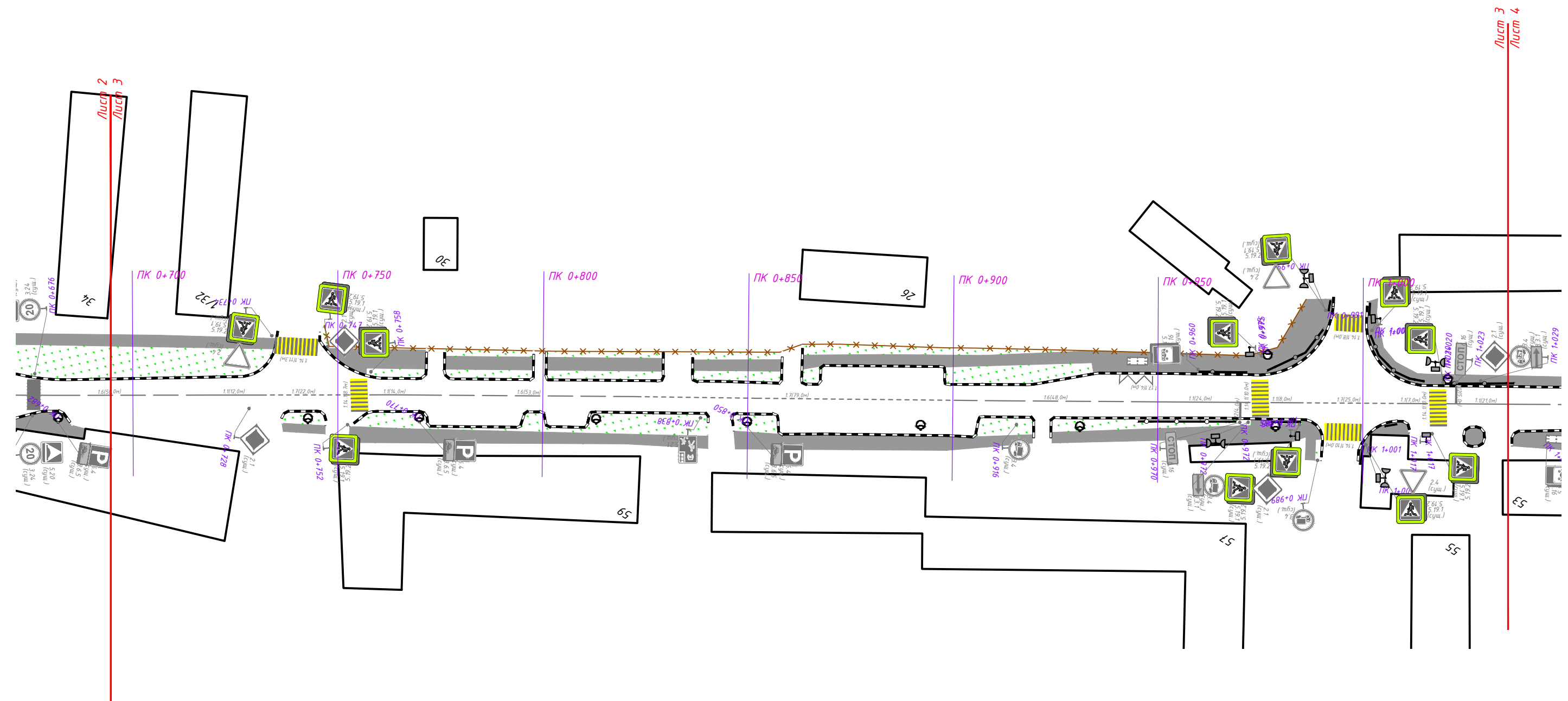
Инв.Н.подл.	Взам.инв.Н
Подпись и дата	

1:1000

					ИП-0210/223-ПОДД-Т2-ПОД					
					Проект организации дорожного движения на автомобильных дорогах общего пользования местного значения городского округа Люберцы Московской области					
Изм.	Кол.уч	Лист	№ док.	Подп.	Дата	Проект организации дорожного движения по адресу: Московская обл., г. Люберцы, ул. 8 Марта	Стадия	Лист	Листов	
Разраб.		Ликсутин		<i>Ликсутин</i>	10.23		П	2	8	
Пров.		Михайлина		<i>Михайлина</i>	10.23					
					Проектируемая схема организации дорожного движения					

Согласовано:

Инв.Н.подл. Подпись и дата Взам.инв.Н



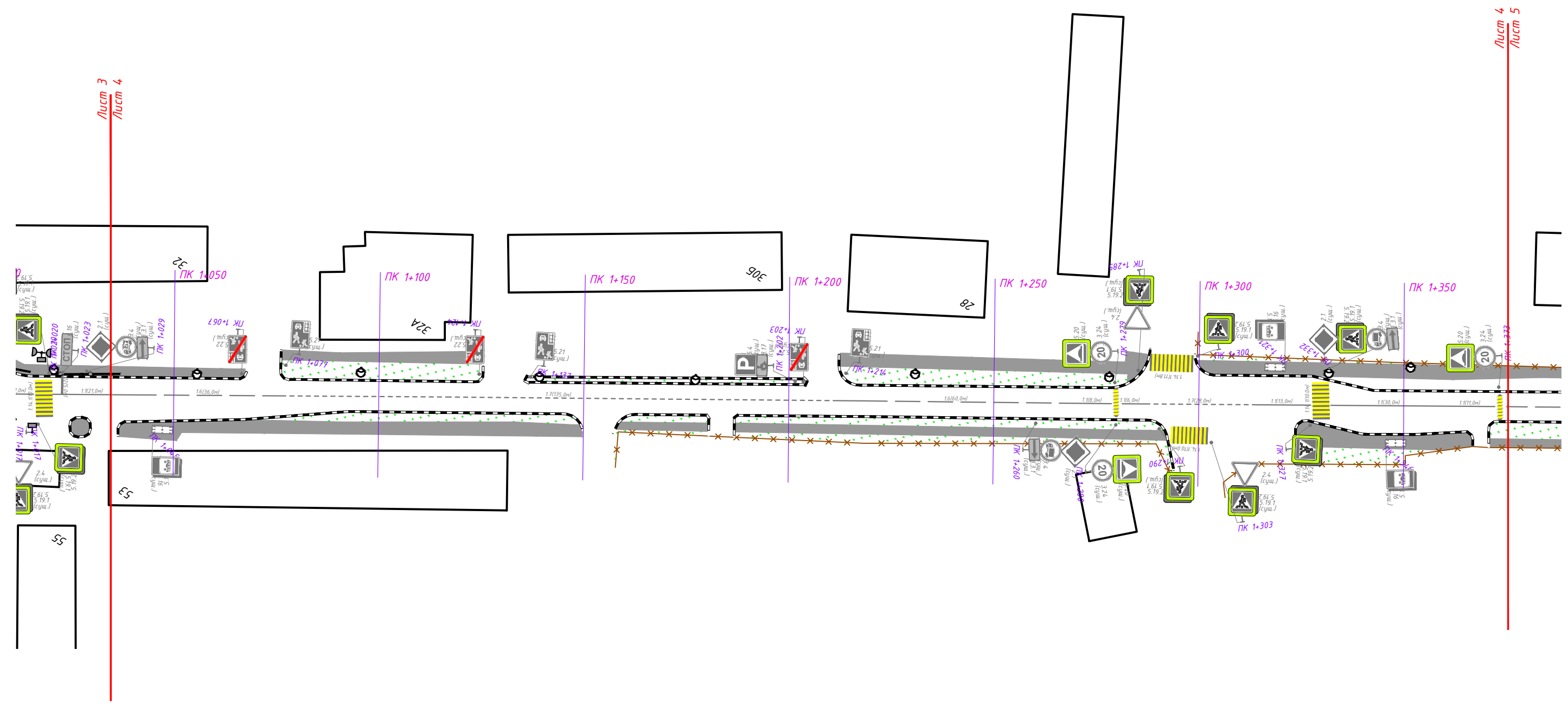
1:1000

						ИП-0210/223-ПОДД-Т2-ПОД			
						Проект организации дорожного движения на автомобильных дорогах общего пользования местного значения городского округа Люберцы Московской области			
Изм.	Кол.уч	Лист	N док.	Подп.	Дата	Проект организации дорожного движения по адресу: Московская обл., г. Люберцы, ул. 8 Марта	Стадия	Лист	Листов
Разраб.		Ликсутин		<i>Ликс</i>	10.23		П	3	8
Пров.		Михайлина		<i>Мих</i>	10.23				
						Проектируемая схема организации дорожного движения		ИНВЕСТ ПРОЕКТ	

Лист 3
Лист 4

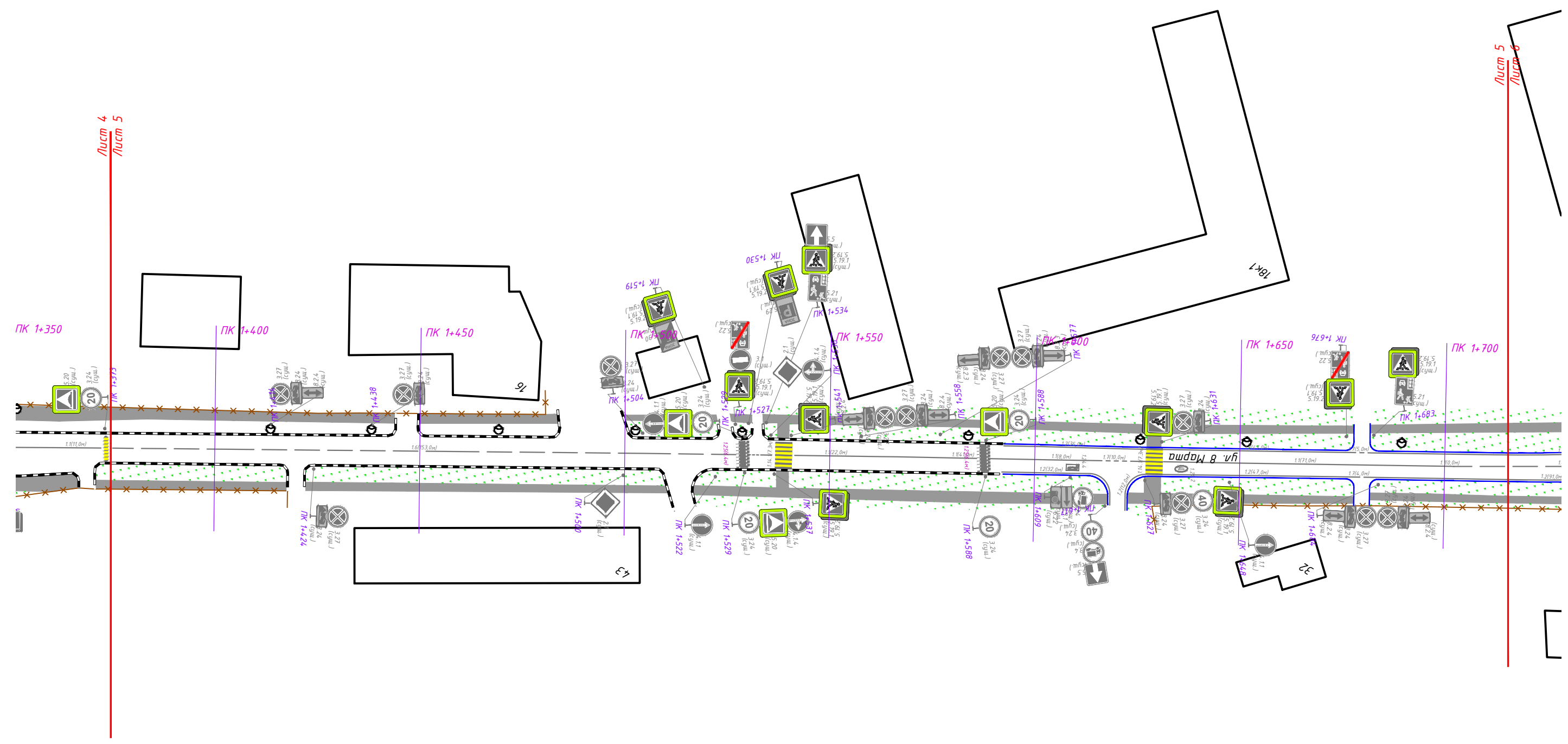
Согласовано:

Инв.Н.подл. | Подпись и дата | Взам.инв.Н



1:1000


						ИП-0210/223-ПОДД-Т2-ПОД			
						Проект организации дорожного движения на автомобильных дорогах общего пользования местного значения городского округа Люберцы Московской области			
Изм.	Кол.уч	Лист	№ док.	Подп.	Дата	Проект организации дорожного движения по адресу: Московская обл., г. Люберцы, ул. 8 Марта	Стадия	Лист	Листов
Разраб.		Ликсутин		<i>Ликсутин</i>	10.23		П	4	8
Пров.		Михайлина		<i>Михайлина</i>	10.23				
						Проектируемая схема организации дорожного движения		ИНВЕСТ ПРОЕКТ	



Согласовано:

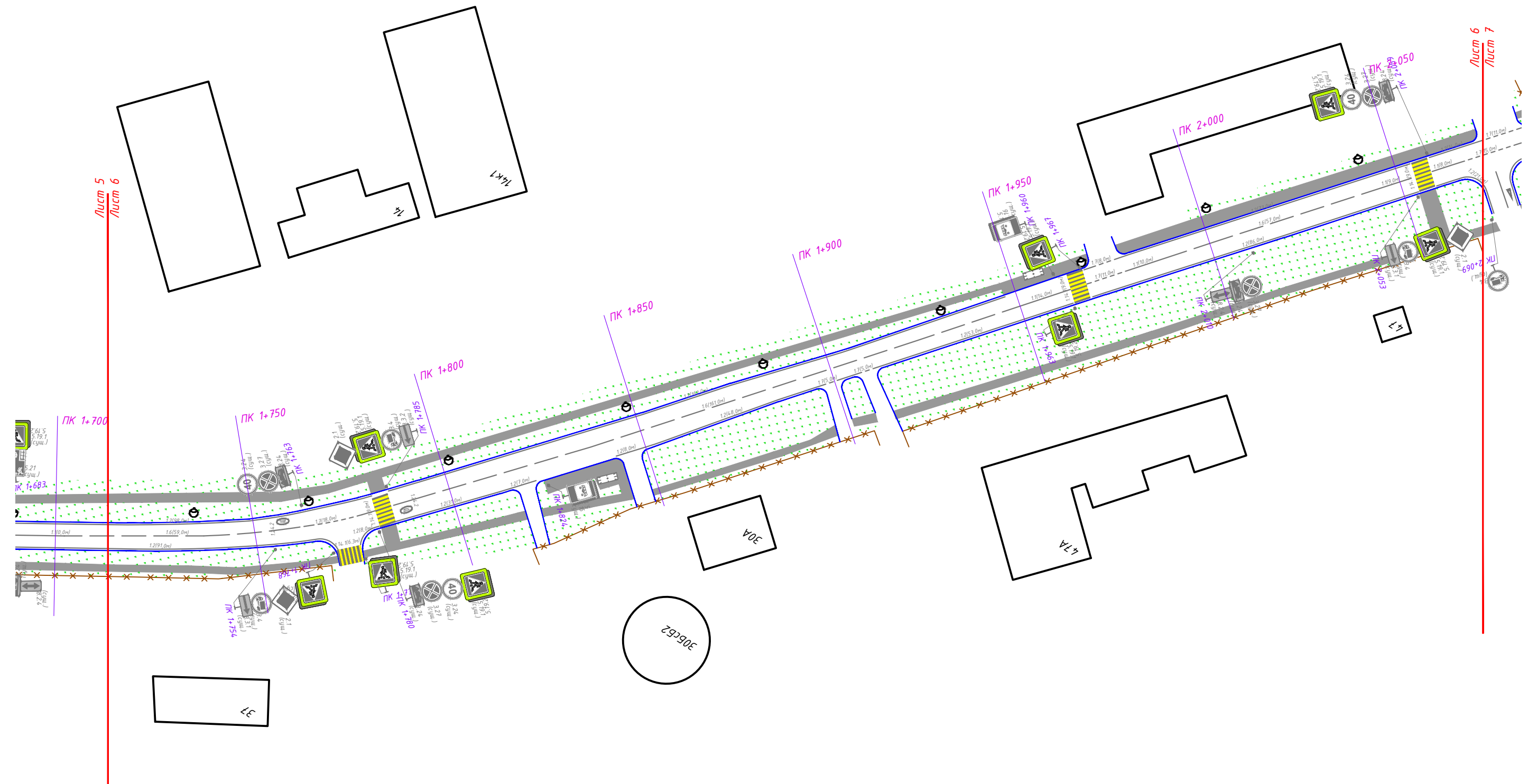
Инв.Н.подл.	Подпись и дата	Взам.инв.Н
-------------	----------------	------------

1:1000

ИП-0210/223-ПОДД-Т2-ПОД					
Проект организации дорожного движения на автомобильных дорогах общего пользования местного значения городского округа Люберцы Московской области					
Изм.	Кол.уч	Лист	№ док.	Подп.	Дата
Разраб.		Ликсютин		<i>Ликсютин</i>	10.23
Пров.		Михайлина		<i>Михайлина</i>	10.23
Проект организации дорожного движения по адресу: Московская обл., г. Люберцы, ул. 8 Марта					
Проектируемая схема организации дорожного движения			Стадия	Лист	Листов
			П	5	8
					

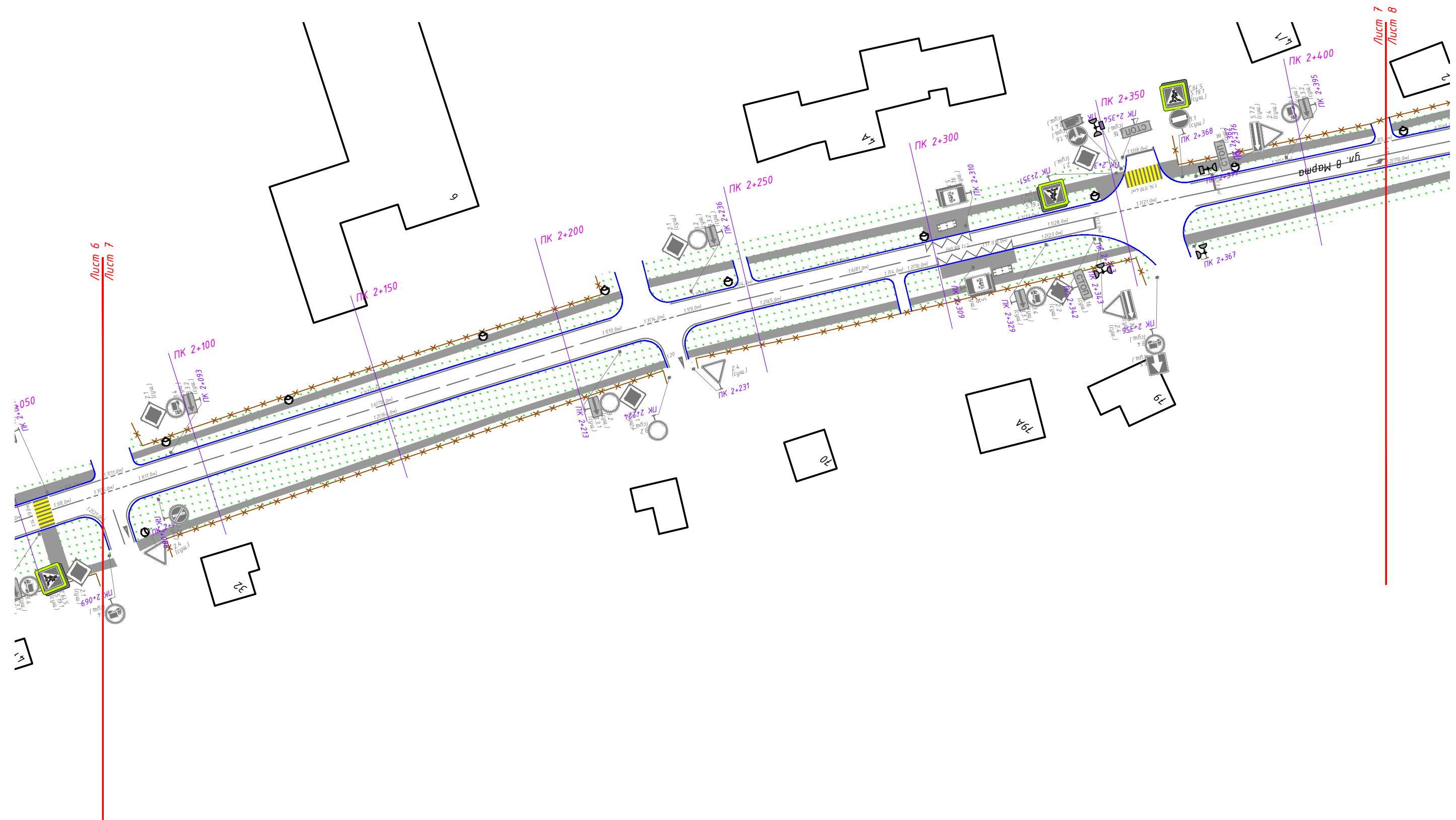
Согласовано:

Инв. N подл.	Взам. инв. N
	Подпись и дата



1:1000

ИП-0210/223-ПОДД-Т2-ПОД					
Проект организации дорожного движения на автомобильных дорогах общего пользования местного значения городского округа Люберцы Московской области					
Изм.	Кол.уч.	Лист	N док.	Подп.	Дата
Разраб.		Ликсутин		<i>Ликсутин</i>	10.23
Пров.		Михайлина		<i>Михайлина</i>	10.23
Проект организации дорожного движения по адресу: Московская обл., г. Люберцы, ул. 8 Марта					
Стадия			Лист	Листов	
П			6	8	
Проектируемая схема организации дорожного движения					



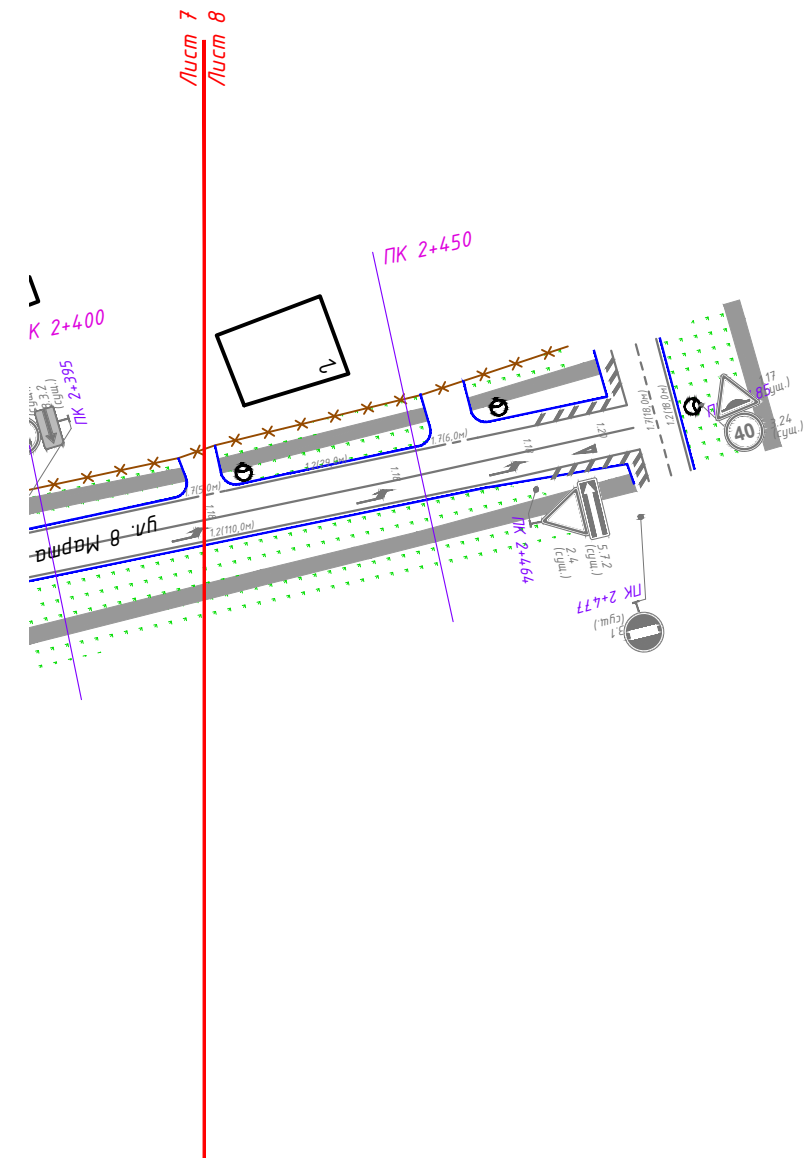
Согласовано:

Взам.инв.Н	
Подпись и дата	
Инв.Н.подл.	

1:1000

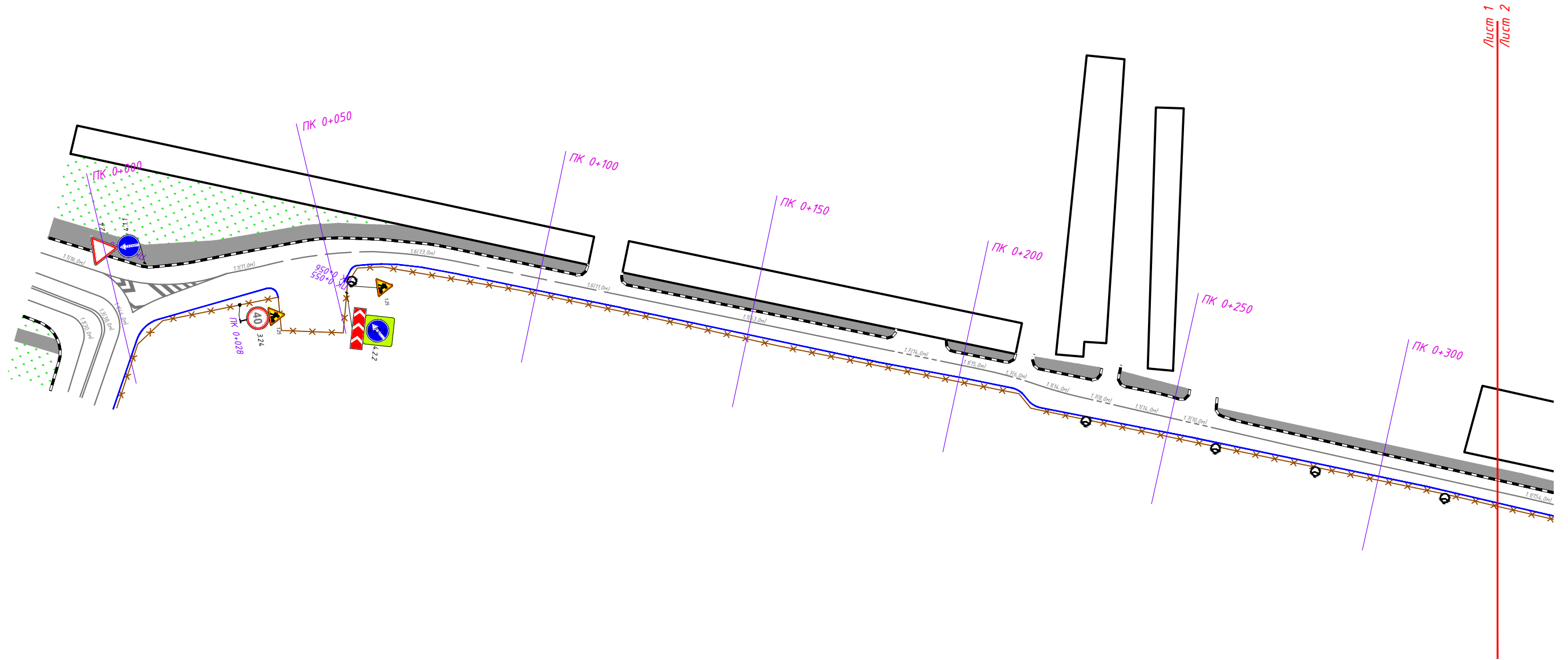
ИП-0210/223-ПОДД-Т2-ПОД					
Проект организации дорожного движения на автомобильных дорогах общего пользования местного значения городского округа Люберцы Московской области					
Изм.	Кол.уч	Лист	№ док.	Подп.	Дата
Разраб.		Ликсутин		<i>Ликсутин</i>	10.23
Пров.		Михайлина		<i>Михайлина</i>	10.23
Проект организации дорожного движения по адресу: Московская обл., г. Люберцы, ул. 8 Марта					
Стадия			Лист	Листов	
П			7	8	
Проектируемая схема организации дорожного движения					

Согласовано:				
Инв.Н.подл.	Подпись и дата	Взам.инв.Н		



1:1000

						ИП-0210/223-ПОДД-Т2-ПОД			
						Проект организации дорожного движения на автомобильных дорогах общего пользования местного значения городского округа Люберцы Московской области			
Изм.	Кол.уч	Лист	№ док.	Подп.	Дата	Проект организации дорожного движения по адресу: Московская обл., г. Люберцы, ул. 8 Марта	Стадия	Лист	Листов
Разраб.		Ликсутин		<i>Ликс</i>	10.23		П	8	8
Пров.		Михайлина		<i>Мих</i>	10.23				
						Проектируемая схема организации дорожного движения		ИНВЕСТ ПРОЕКТ	



1:1000

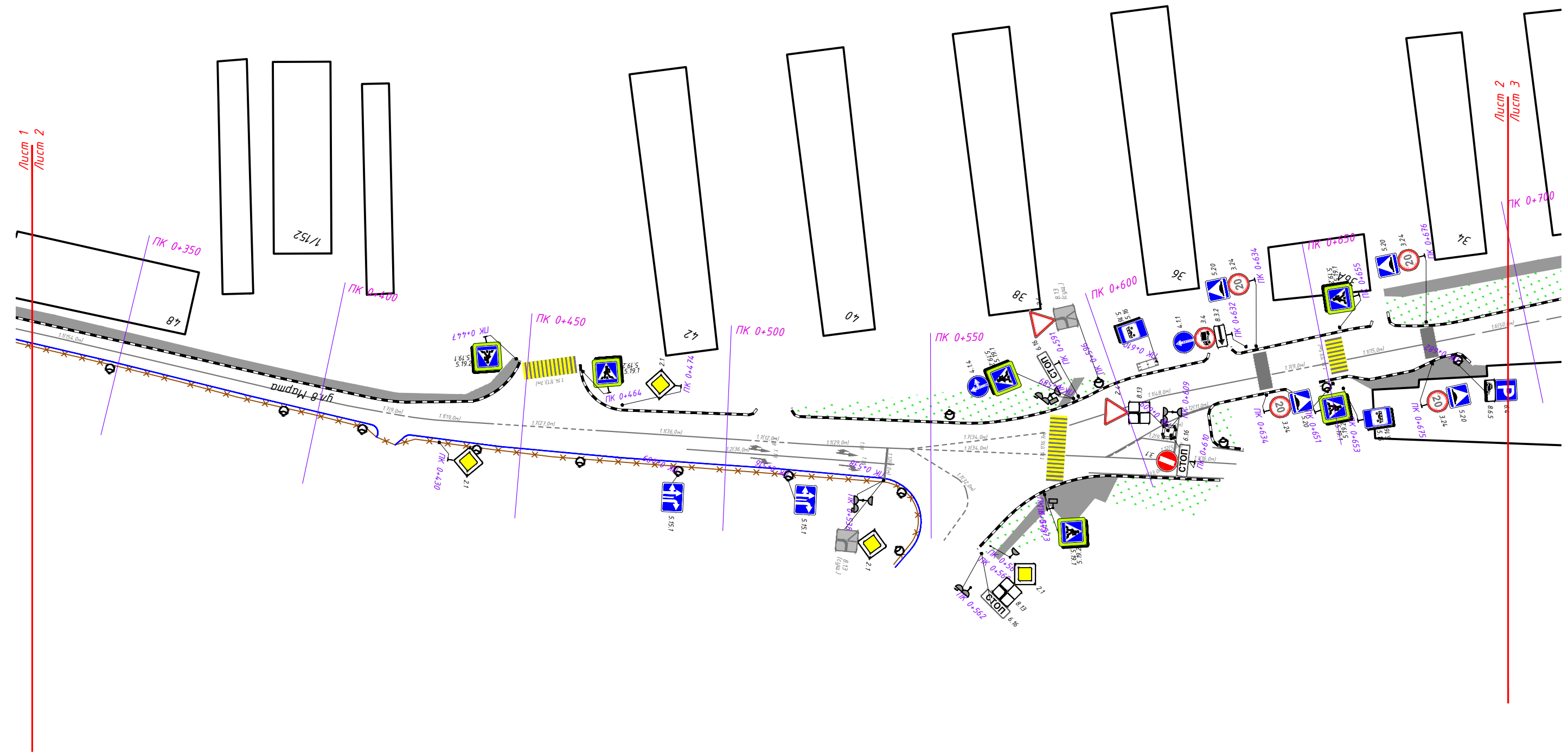
Согласовано:

Взам.инв.Н

Подпись и дата

Инв.Н.подл.

ИП-0210/223-ПОДД-Т2-ПОД						Проект организации дорожного движения на автомобильных дорогах общего пользования местного значения городского округа Люберцы Московской области	Стадия	Лист	Листов
Изм.	Кол.уч	Лист	№ док.	Подп.	Дата	Проект организации дорожного движения по адресу: Московская обл., г. Люберцы, ул. 8 Марта	П	1	8
Разраб.	Ликсутин			<i>Ликс</i>	10.23				
Пров.	Михайлина			<i>Мих</i>	10.23	Проектируемая схема организации дорожного движения		ИНВЕСТ ПРОЕКТ	



Согласовано:

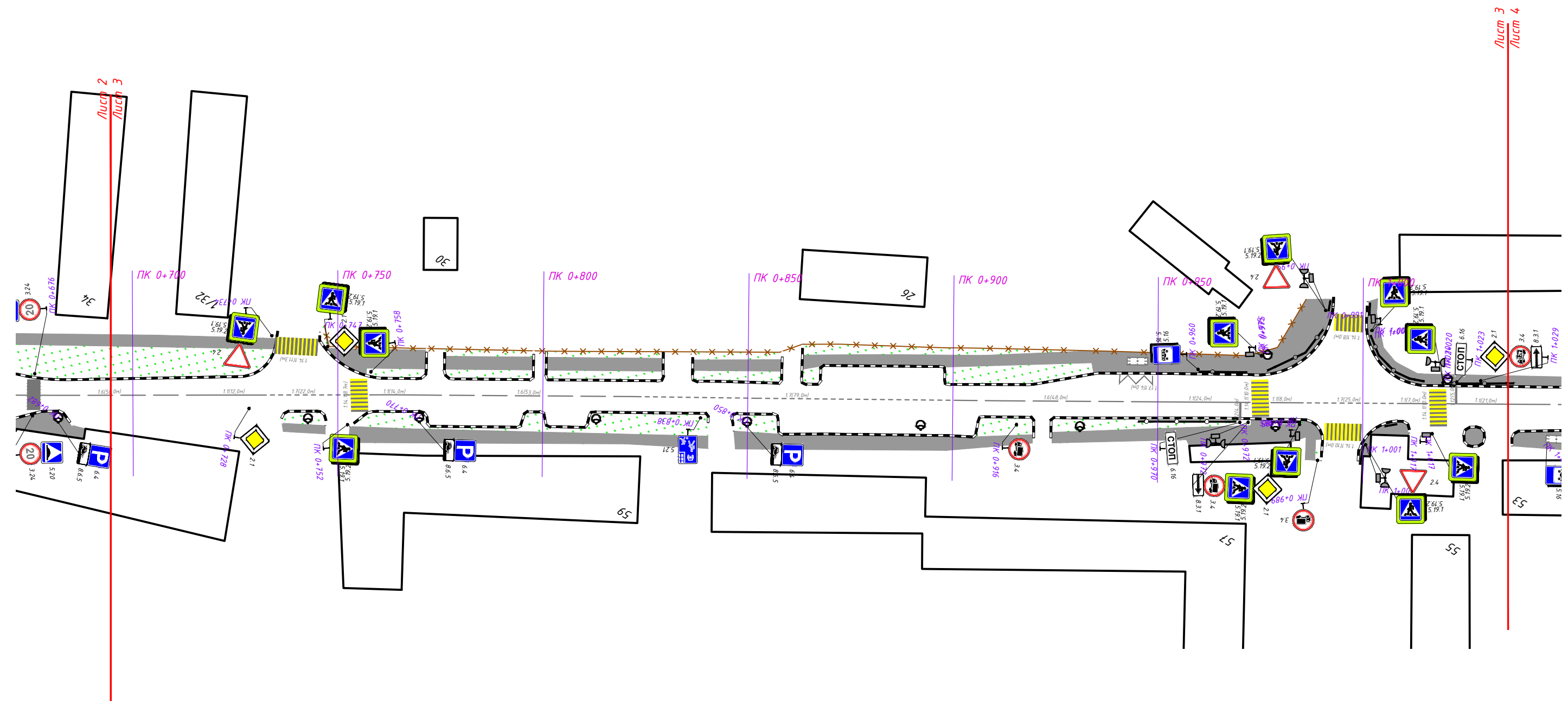
Инв.Н.подл.	Подпись и дата	Взам.инв.Н

1:1000

ИП-0210/223-ПОДД-Т2-ПОД					
Проект организации дорожного движения на автомобильных дорогах общего пользования местного значения городского округа Люберцы Московской области					
Изм.	Кол.уч	Лист	№ док.	Подп.	Дата
Разраб.		Ликсютин		<i>Ликсютин</i>	10.23
Пров.		Михайлина		<i>Михайлина</i>	10.23
Проект организации дорожного движения по адресу: Московская обл., г. Люберцы, ул. 8 Марта					
Стадия			Лист	Листов	
П			2	8	
Проектируемая схема организации дорожного движения					

Согласовано:

Инв.Н.подл.	Подпись и дата	Взам.инв.Н
-------------	----------------	------------

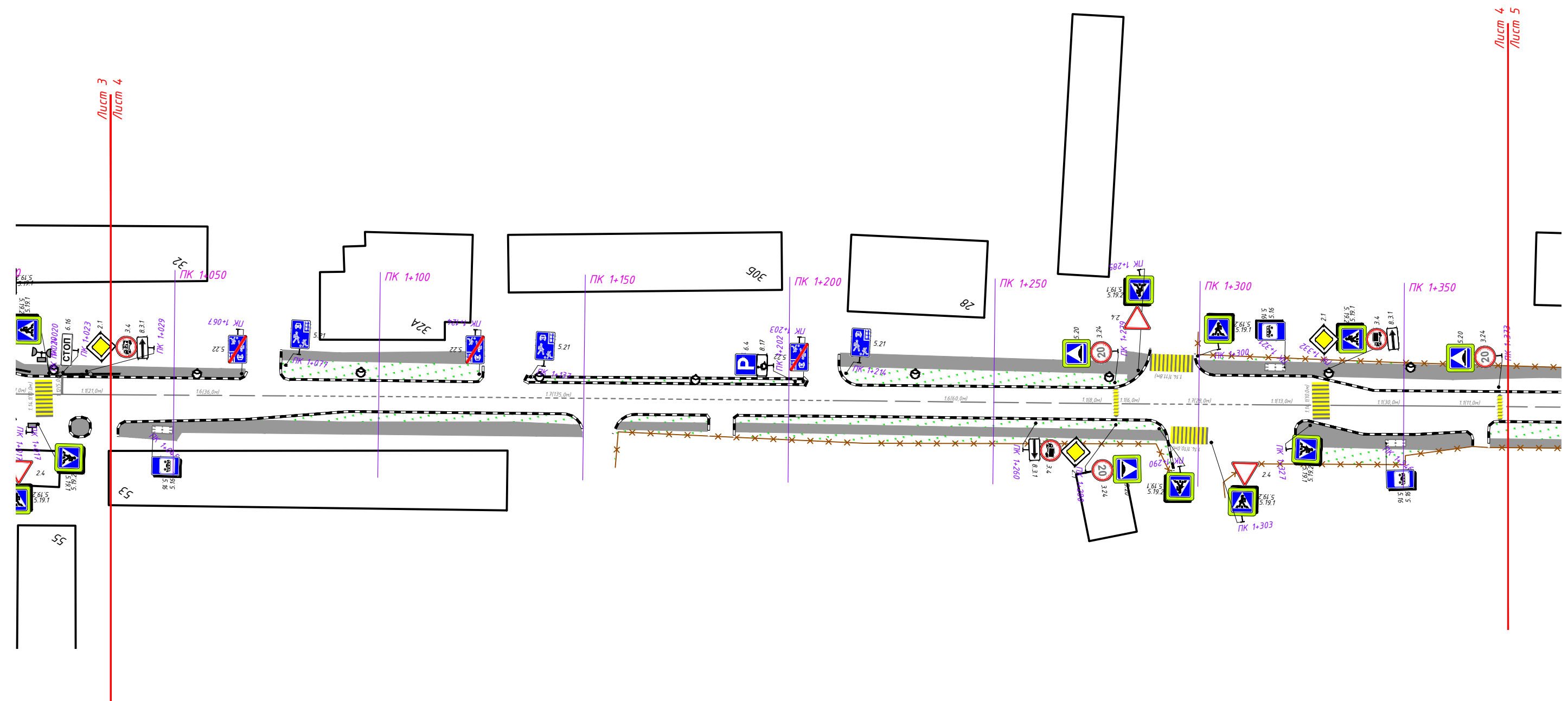


1:1000

						ИП-0210/223-ПОДД-Т2-ПОД			
						Проект организации дорожного движения на автомобильных дорогах общего пользования местного значения городского округа Люберцы Московской области			
Изм.	Кол.уч	Лист	№ док.	Подп.	Дата	Проект организации дорожного движения по адресу: Московская обл., г. Люберцы, ул. 8 Марта	Стадия	Лист	Листов
Разраб.		Ликсутин		<i>Ликсутин</i>	10.23		П	3	8
Пров.		Михайлина		<i>Михайлина</i>	10.23				
						Проектируемая схема организации дорожного движения		ИНВЕСТ ПРОЕКТ	

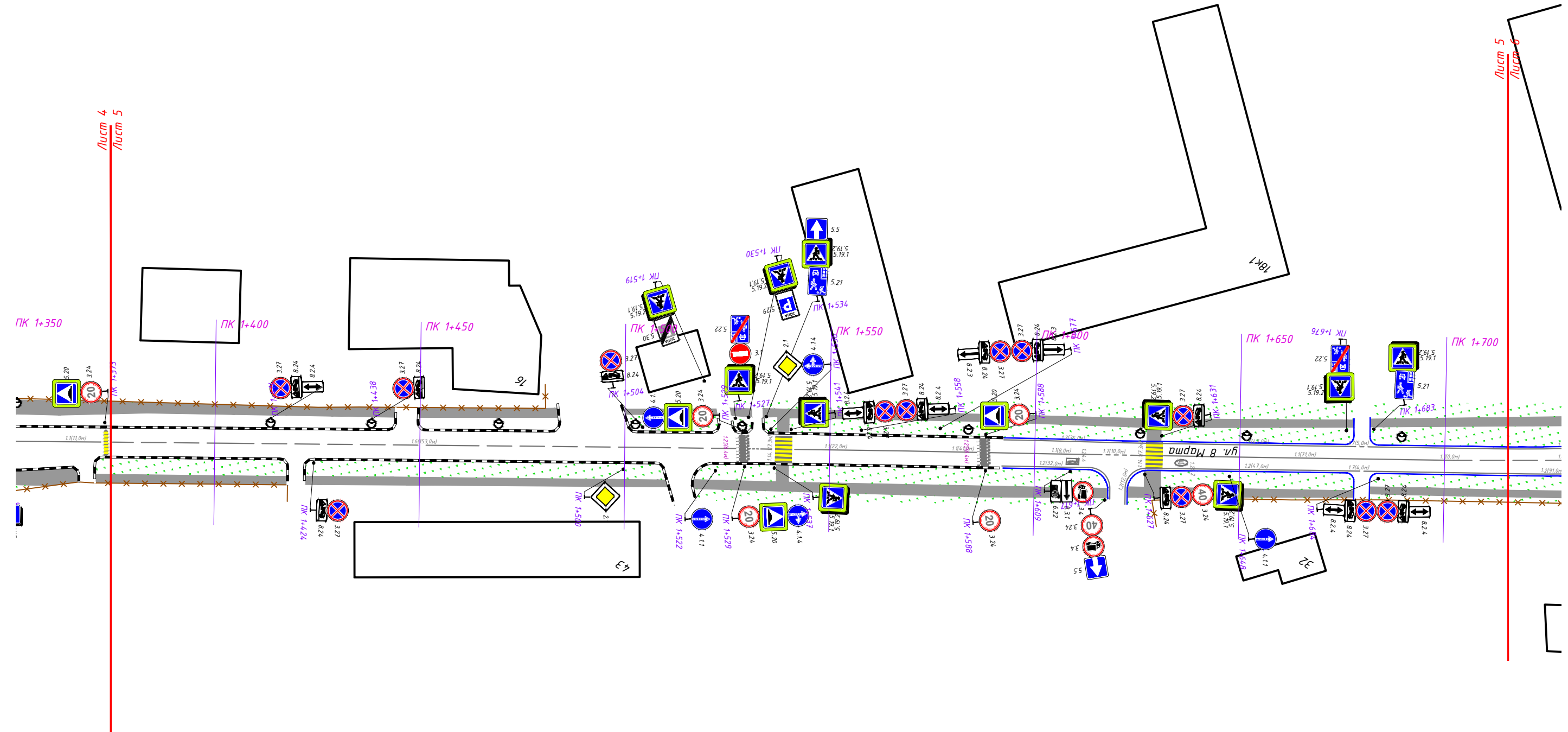
Согласовано:

Инв. N подл.	Подпись и дата	Взам. инв. N



1:1000

ИП-0210/223-ПОДД-Т2-ПОД					
Проект организации дорожного движения на автомобильных дорогах общего пользования местного значения городского округа Люберцы Московской области					
Изм.	Кол.уч	Лист	N док.	Подп.	Дата
Разраб.		Ликсутин		<i>Ликсутин</i>	10.23
Пров.		Михайлина		<i>Михайлина</i>	10.23
Проект организации дорожного движения по адресу: Московская обл., г. Люберцы, ул. 8 Марта					
Стадия		Лист	Листов		
П		4	8		
Проектируемая схема организации дорожного движения				ИНВЕСТ ПРОЕКТ	

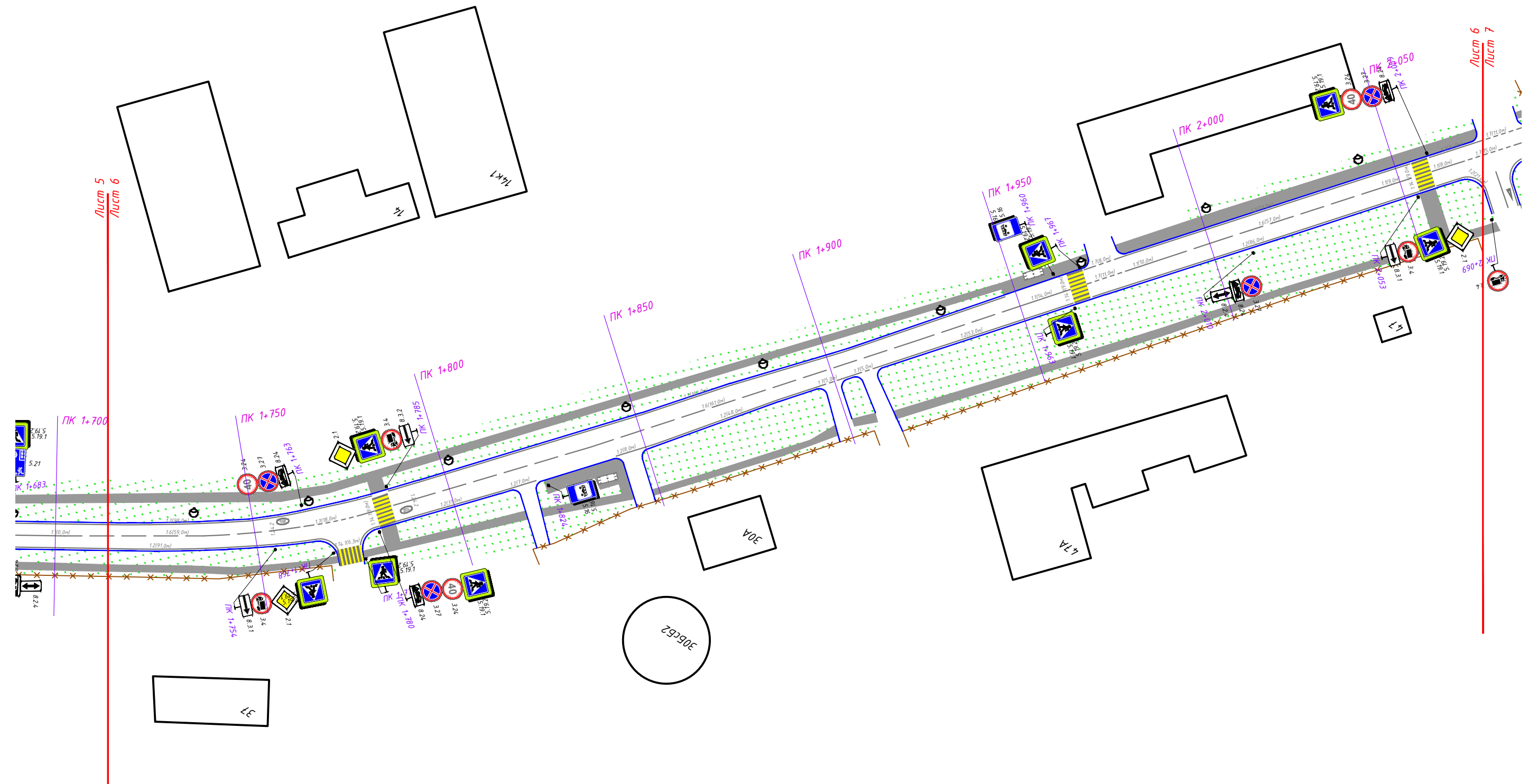


Согласовано:

Инв.Н.подл.	Подпись и дата	Взам.инв.Н

1:1000

ИП-0210/223-ПОДД-Т2-ПОД					
Проект организации дорожного движения на автомобильных дорогах общего пользования местного значения городского округа Люберцы Московской области					
Изм.	Кол.уч	Лист	№ док.	Подп.	Дата
Разраб.		Ликсутин		<i>Ликсутин</i>	10.23
Пров.		Михайлина		<i>Михайлина</i>	10.23
Проект организации дорожного движения по адресу: Московская обл., г. Люберцы, ул. 8 Марта					
Проектируемая схема организации дорожного движения			Стадия	Лист	Листов
			П	5	8
				ИНВЕСТ ПРОЕКТ	

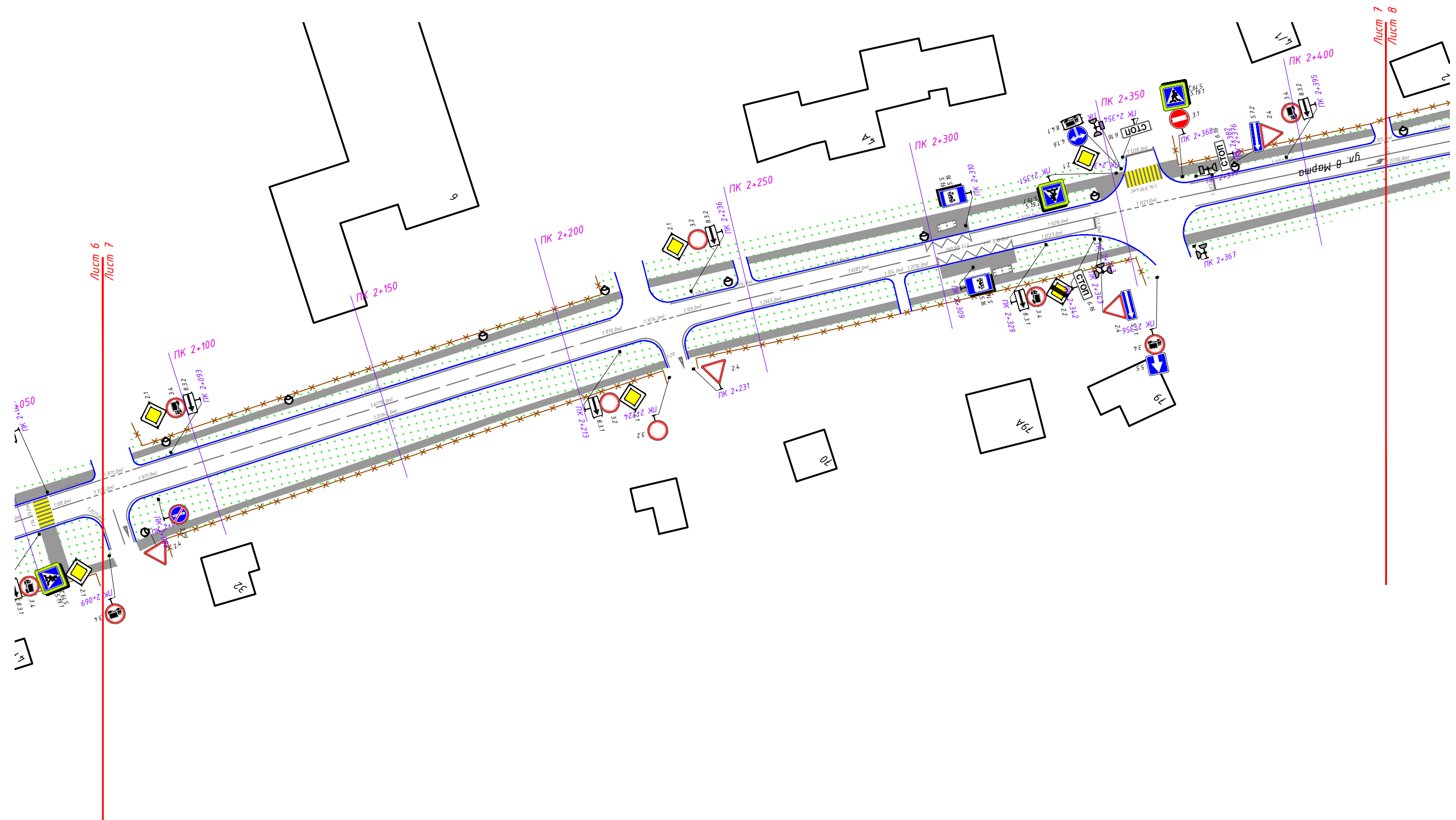


Согласовано:

Инв.Н.подл.	Подпись и дата	Взам.инв.Н

1:1000

ИП-0210/223-ПОДД-Т2-ПОД									
Проект организации дорожного движения на автомобильных дорогах общего пользования местного значения городского округа Люберцы Московской области									
Изм.	Кол.уч	Лист	№ док.	Подп.	Дата	Проект организации дорожного движения по адресу: Московская обл., г. Люберцы, ул. 8 Марта	Стадия	Лист	Листов
Разраб.	Ликсутин	5	10.23	Ликс	10.23		П	6	8
Пров.	Михайлина	6	10.23	Мих	10.23				
Проектируемая схема организации дорожного движения									

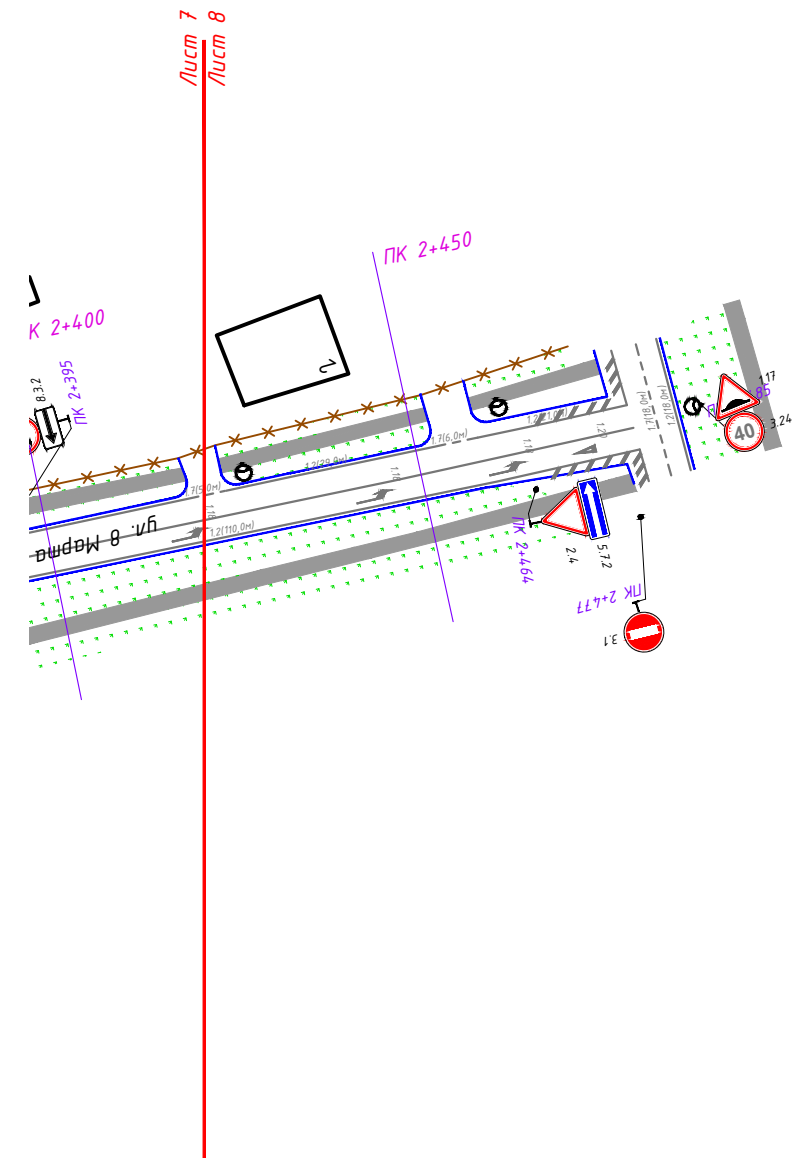


Инв. N подл.	Подпись и дата	Взам. инв. N

1:1000

ИП-0210/223-ПОДД-Т2-ПОД					
Проект организации дорожного движения на автомобильных дорогах общего пользования местного значения городского округа Люберцы Московской области					
Изм.	Кол.уч	Лист	N док.	Подп.	Дата
Разраб.		Ликсутин		<i>Ликсутин</i>	10.23
Пров.		Михайлина		<i>Михайлина</i>	10.23
Проект организации дорожного движения по адресу: Московская обл., г. Люберцы, ул. 8 Марта					
			Стадия	Лист	Листов
			П	7	8
Проектируемая схема организации дорожного движения					

Согласовано:				
Инв. N подл.	Взам. инв. N	Подпись и дата		



1:1000

						ИП-0210/223-ПОДД-Т2-ПОД			
						Проект организации дорожного движения на автомобильных дорогах общего пользования местного значения городского округа Люберцы Московской области			
Изм.	Кол.уч	Лист	N док.	Подп.	Дата	Проект организации дорожного движения по адресу: Московская обл., г. Люберцы, ул. 8 Марта	Стадия	Лист	Листов
Разраб.		Ликсутин		<i>Ликс</i>	10.23		П	8	8
Пров.		Михайлина		<i>Мих</i>	10.23				
						Проектируемая схема организации дорожного движения		ИНВЕСТ ПРОЕКТ	

Ведомость дорожной разметки

Ведомость нанесения дорожной разметки

Номер линии по ГОСТ Р 51256-2018	Характеристика линии	Ед. изм.	Количество единиц измерения	Площадь линий (элементов), м ²
1	2	3	4	5
1.1	Сплошная линия шириной 10 см	п.м	1110,8	111,085
1.2	Сплошная линия шириной 10 см	п.м	1679,9	167,986
1.3	Сплошная двойная линия, ширина линий - 15 см (осевая линия) с K=2	п.м	36,9	11,065
1.6	Прерывистая линия шириной 10 см, с соотношением длины штриха к расстоянию между штрихами 3:1	п.м	951,8	71,388
1.7	Прерывистая линия шириной 10 см, длина штриха - 0,5 м, расстояние между штрихами - 0,5 м	п.м	633,7	31,683
1.11	Сплошная линия шириной 10 см	п.м	9,7	0,970
1.11	Прерывистая линия шириной 10 см, с соотношением длины штриха к расстоянию между штрихами 3:1	п.м	9,6	0,722
1.12	Поперечная сплошная линия шириной 40 см ("стоп-линия")	п.м	44,3	17,704
	Количество стоп-линий	шт.	8	
1.14.1	Сплошные параллельные линии шириной 40 см (белый цвет)	п.м	696,0	278,400
	Сплошные параллельные линии шириной 40 см (желтый цвет)	п.м	660,0	264,000
	Количество переходов	шт.	19	
1.16.1	Обозначение островков, разделяющих транспортные потоки противоположных направлений (линии заполнения островков шириной 40 см)	п.м	59,5	23,784
1.16.2	Обозначение островков, разделяющих транспортные потоки одного направления (линии заполнения островков шириной 40 см)	п.м	22,6	9,055
1.17.1	Обозначение остановок маршрутных транспортных средств и стоянки такси, сплошная зигзагообразная линия, ширина линии - 10 см (желтый цвет)	п.м	40,0	4,000
	Количество остановок	шт.	3	
1.18 б (направо)	Обозначение направлений движения по полосам (стрелка длиной 5 м, площадью 1,504 м ²)	шт.	2	3,008
1.18 в (налево)	Обозначение направлений движения по полосам (стрелка длиной 5 м, площадью 1,504 м ²)	шт.	3	4,512
1.18 д (прямо или налево)	Обозначение направлений движения по полосам (стрелка длиной 5 м, площадью 2,186 м ²)	шт.	2	4,372
1.20	Обозначение приближения к поперечной разметке 1.13 (треугольник длиной 3 м, площадью 1,226 м ²)	шт.	3	3,678

Создано

Взам. инв. №

Подп. и дата

Инв. № подл.

Изм.	Колуч.	Лист	№ док.	Подп.	Дата
Разраб.	Ликсутин	Ликс			10.23
Пров.	Михайлина	Мих			10.23

ИП-0210/223-ПОДД-Т2.ВДР

Ведомость дорожной разметки

Стадия	Лист	Листов
П	1	2

**ИНВЕСТ
ПРОЕКТ**

1.24.2	Дублирование запрещающего дорожного знака 3.24 (ограничение максимальной скорости - 40 км/ч) площадью 2,325 м ²	шт.	3	6,975
1.24.4	Дублирование дорожного знака 8.23 ("Фотовидеофиксация") площадью 2,332 м ²	шт.	1	2,332
1.25	Обозначение искусственных неровностей	п.м	51,2	20,480
	Количество ИДН	шт.	2	

Итого площадь горизонтальной разметки по объекту, м² **1037,198**

Белая разметка: 769,198

- сплошная линия 323,945

- сплошные линии (обозначение парковок) 0,000

- прерывистая линия 103,792

- поперечная разметка 296,104

- элементы сложной конфигурации 45,357

Желтая разметка: 268,000

- сплошные линии 0,000

- прерывистые линии 0,000

- поперечная разметка 264,000

- сплошные линии ООТ 4,000

Общий объем линий регулирования, приведенный к линии 1,1 шириной 10 см, п.м 10371,982

Примечание: для прерывистых линий регулирования общий объем определяется с учетом промежутков между элементами (штрихами)

Изм.	Колуч	Лист	№ док.	Подп.	Дата

ИП-0210/223-ПОДД-Т2.ВДР

Лист

2

Ведомость дорожных знаков

Ведомость дорожных знаков

№ п/п	Месторасположение, км+м	Расположение	Номер знака по ГОСТ	Наименование	Типо-размер	Тип опоры	Размещено/требуется	Примечание
1	0 + 8	слева	4.1.1	Движение прямо	II	МГО	Размещено	
2	0 + 8	слева	2.4	Уступите дорогу	II	МГО	Размещено	
3	0 + 28	справа	3.24	Ограничение максимальной скорости	II	Стойка	Размещено	
4	0 + 28	справа	1.25	Дорожные работы	II	Стойка	Размещено	
5	0 + 55	справа	8.22.3	Препятствие	II	МГО	Размещено	
6	0 + 55	справа	4.2.2	Объезд препятствия слева	II	МГО	Размещено	
7	0 + 56	справа	1.25	Дорожные работы	II	МГО	Размещено	
8	0 + 430	справа	2.1	Главная дорога	II	Стойка	Размещено	
9	0 + 447	слева	5.19.1	Пешеходный переход	II	Стойка	Размещено	
10	0 + 447	слева	5.19.2	Пешеходный переход	II	Стойка	Размещено	
11	0 + 464	слева	5.19.1	Пешеходный переход	II	Стойка	Размещено	
12	0 + 464	слева	5.19.2	Пешеходный переход	II	Стойка	Размещено	
13	0 + 474	слева	2.1	Главная дорога	II	Стойка	Размещено	
14	0 + 489	справа	5.15.1	Направления движения по полосам	II	МГО	Размещено	
15	0 + 516	справа	5.15.1	Направления движения по полосам	II	МГО	Размещено	
16	0 + 538	справа	8131313		II	МГО	Размещено	
17	0 + 538	справа	2.1	Главная дорога	II	МГО	Размещено	
18	0 + 562	справа	6.16	Стоп-линия	II	МГО	Размещено	
19	0 + 562	справа	8.13	Направление главной дороги	II	МГО	Размещено	
20	0 + 564	справа	2.1	Главная дорога	II	ОКС	Размещено	
21	0 + 573	справа	5.19.1	Пешеходный переход	II	МГО	Размещено	
22	0 + 573	справа	5.19.2	Пешеходный переход	II	МГО	Размещено	
23	0 + 589	слева	5.19.1	Пешеходный переход	II	МГО	Размещено	
24	0 + 589	слева	5.19.2	Пешеходный переход	II	МГО	Размещено	
25	0 + 589	слева	4.1.4	Движение прямо или направо	II	МГО	Размещено	
26	0 + 591	слева	6.16	Стоп-линия	II	Стойка	Размещено	
27	0 + 596	слева	813228		II	МГО	Размещено	
28	0 + 596	слева	2.4	Уступите дорогу	II	МГО	Размещено	
29	0 + 609	справа	8.13	Направление главной дороги	II	МГО	Размещено	
30	0 + 609	справа	2.4	Уступите дорогу	II	МГО	Размещено	
31	0 + 610	справа	6.16	Стоп-линия	II	Стойка	Размещено	
32	0 + 610	справа	3.1	Въезд запрещен	II	Стойка	Размещено	
33	0 + 610	слева	5.16	Место остановки автобуса и (или) троллейбуса	II	МГО	Размещено	
34	0 + 610	слева	5.16	Место остановки автобуса и (или) троллейбуса	II	МГО	Размещено	

№ п/п	Месторасположение, км+м	Расположение	Номер знака по ГОСТ	Наименование	Типо-размер	Тип опоры	Размещено/требуется	Примечание
35	0 + 632	слева	8.3.2	Направление действия	II	Стойка	Размещено	
36	0 + 632	слева	3.4	Движение грузовых автомобилей запрещено	II	Стойка	Размещено	
37	0 + 632	слева	4.1.1	Движение прямо	II	Стойка	Размещено	
38	0 + 634	справа	3.24	Ограничение максимальной скорости	II	Стойка	Размещено	
39	0 + 634	справа	5.20	Искусственная неровность	II	Стойка	Размещено	
40	0 + 634	слева	3.24	Ограничение максимальной скорости	II	Стойка	Размещено	
41	0 + 634	слева	5.20	Искусственная неровность	II	Стойка	Размещено	
42	0 + 651	справа	5.19.1	Пешеходный переход	II	Стойка	Размещено	
43	0 + 651	справа	5.19.2	Пешеходный переход	II	Стойка	Размещено	
44	0 + 653	справа	5.16	Место остановки автобуса и (или) троллейбуса	II	Стойка	Размещено	
45	0 + 653	справа	5.16	Место остановки автобуса и (или) троллейбуса	II	Стойка	Размещено	
46	0 + 655	слева	5.19.1	Пешеходный переход	II	Стойка	Размещено	
47	0 + 655	слева	5.19.2	Пешеходный переход	II	Стойка	Размещено	
48	0 + 675	справа	3.24	Ограничение максимальной скорости	II	Стойка	Размещено	
49	0 + 675	справа	5.20	Искусственная неровность	II	Стойка	Размещено	
50	0 + 676	слева	3.24	Ограничение максимальной скорости	II	Стойка	Размещено	
51	0 + 676	слева	5.20	Искусственная неровность	II	Стойка	Размещено	
52	0 + 682	справа	8.6.5	Способ постановки транспортного средства на стоянку	II	МГО	Размещено	
53	0 + 682	справа	6.4	Парковка	II	МГО	Размещено	
54	0 + 728	справа	2.1	Главная дорога	II	Стойка	Размещено	
55	0 + 734	слева	5.19.1	Пешеходный переход	II	Стойка	Размещено	
56	0 + 734	слева	5.19.2	Пешеходный переход	II	Стойка	Размещено	
57	0 + 734	слева	2.4	Уступите дорогу	II	Стойка	Размещено	
58	0 + 747	слева	5.19.1	Пешеходный переход	II	Стойка	Размещено	
59	0 + 747	слева	5.19.2	Пешеходный переход	II	Стойка	Размещено	
60	0 + 752	справа	5.19.1	Пешеходный переход	II	Стойка	Размещено	
61	0 + 752	справа	5.19.2	Пешеходный переход	II	Стойка	Размещено	
62	0 + 758	слева	5.19.1	Пешеходный переход	II	Стойка	Размещено	
63	0 + 758	слева	5.19.2	Пешеходный переход	II	Стойка	Размещено	
64	0 + 758	слева	2.1	Главная дорога	II	Стойка	Размещено	

Согласовано

Взам. инв. №
Подп. и дата
Инв. № подл.

Изм.	Колуч	Лист	№ док.	Подп.	Дата
Разраб.	Ликсутин			<i>Ликс</i>	10.23
Пров.	Михайлина			<i>Мих</i>	10.23

ИП-0210/223-ПОДД-Т2.ВТС

ИЗМ.	Лист	Листов
1	1	6

Ведомость технических средств организации дорожного движения

ИНВЕСТ ПРОЕКТ

Ведомость дорожных знаков

№ п/п	Месторасположение, км+м	Расположение	Номер знака по ГОСТ	Наименование	Типо-размер	Тип опоры	Размещено/требуется	Примечание
65	0 + 770	справа	8.6.5	Способ постановки транспортного средства на стоянку	II	МГО	Размещено	
66	0 + 770	справа	6.4	Парковка	II	МГО	Размещено	
67	0 + 838	справа	5.21	Жилая зона	II	Стойка	Размещено	
68	0 + 850	справа	8.6.5	Способ постановки транспортного средства на стоянку	II	МГО	Размещено	
69	0 + 850	справа	6.4	Парковка	II	МГО	Размещено	
70	0 + 916	справа	3.4	Движение грузовых автомобилей запрещено	II	Стойка	Размещено	
71	0 + 960	слева	5.16	Место остановки автобуса и (или) троллейбуса	II	Стойка	Размещено	
72	0 + 960	слева	5.16	Место остановки автобуса и (или) троллейбуса	II	Стойка	Размещено	
73	0 + 970	справа	6.16	Стоп-линия	II	Стойка	Размещено	
74	0 + 972	справа	8.3.1	Направление действия	II	МГО	Размещено	
75	0 + 972	справа	3.4	Движение грузовых автомобилей запрещено	II	МГО	Размещено	
76	0 + 972	справа	5.19.1	Пешеходный переход	II	МГО	Размещено	
77	0 + 972	справа	5.19.2	Пешеходный переход	II	МГО	Размещено	
78	0 + 972	справа	2.1	Главная дорога	II	МГО	Размещено	
79	0 + 975	слева	5.19.1	Пешеходный переход	II	МГО	Размещено	
80	0 + 975	слева	5.19.2	Пешеходный переход	II	МГО	Размещено	
81	0 + 985	справа	5.19.1	Пешеходный переход	II	Стойка	Размещено	
82	0 + 985	справа	5.19.2	Пешеходный переход	II	Стойка	Размещено	
83	0 + 989	справа	3.4	Движение грузовых автомобилей запрещено	II	Стойка	Размещено	
84	0 + 991	слева	2.4	Уступите дорогу	II	Стойка	Размещено	
85	0 + 991	слева	5.19.1	Пешеходный переход	II	МГО	Размещено	
86	0 + 991	слева	5.19.2	Пешеходный переход	II	МГО	Размещено	
87	1 + 1	справа	5.19.1	Пешеходный переход	II	МГО	Размещено	
88	1 + 1	справа	5.19.2	Пешеходный переход	II	МГО	Размещено	
89	1 + 1	справа	2.4	Уступите дорогу	II	МГО	Размещено	
90	1 + 2	слева	5.19.1	Пешеходный переход	II	МГО	Размещено	
91	1 + 2	слева	5.19.2	Пешеходный переход	II	МГО	Размещено	
92	1 + 17	справа	5.19.1	Пешеходный переход	II	МГО	Размещено	
93	1 + 17	справа	5.19.2	Пешеходный переход	II	МГО	Размещено	
94	1 + 20	слева	5.19.1	Пешеходный переход	II	Стойка	Размещено	
95	1 + 20	слева	5.19.2	Пешеходный переход	II	Стойка	Размещено	
96	1 + 23	слева	6.16	Стоп-линия	II	Стойка	Размещено	
97	1 + 29	слева	8.3.1	Направление действия	II	Стойка	Размещено	
98	1 + 29	слева	3.4	Движение грузовых автомобилей запрещено	II	Стойка	Размещено	
99	1 + 29	слева	2.1	Главная дорога	II	Стойка	Размещено	

Ведомость дорожных знаков

№ п/п	Месторасположение, км+м	Расположение	Номер знака по ГОСТ	Наименование	Типо-размер	Тип опоры	Размещено/требуется	Примечание
100	1 + 45	справа	5.16	Место остановки автобуса и (или) троллейбуса	II	МГО	Размещено	
101	1 + 45	справа	5.16	Место остановки автобуса и (или) троллейбуса	II	МГО	Размещено	
102	1 + 67	слева	5.22	Конец жилой зоны	II	Стойка	Размещено	
103	1 + 77	слева	5.21	Жилая зона	II	Стойка	Размещено	
104	1 + 124	слева	5.22	Конец жилой зоны	II	Стойка	Размещено	
105	1 + 137	слева	5.21	Жилая зона	II	Стойка	Размещено	
106	1 + 202	слева	8.17	Инвалиды	II	Стойка	Размещено	
107	1 + 202	слева	6.4	Парковка	II	Стойка	Размещено	
108	1 + 203	слева	5.22	Конец жилой зоны	II	Стойка	Размещено	
109	1 + 214	слева	5.21	Жилая зона	II	Стойка	Размещено	
110	1 + 260	справа	8.3.1	Направление действия	II	Стойка	Размещено	
111	1 + 260	справа	3.4	Движение грузовых автомобилей запрещено	II	Стойка	Размещено	
112	1 + 260	справа	2.1	Главная дорога	II	Стойка	Размещено	
113	1 + 279	слева	3.24	Ограничение максимальной скорости	II	Стойка	Размещено	
114	1 + 279	слева	5.20	Искусственная неровность	II	Стойка	Размещено	
115	1 + 280	справа	3.24	Ограничение максимальной скорости	II	Стойка	Размещено	
116	1 + 280	справа	5.20	Искусственная неровность	II	Стойка	Размещено	
117	1 + 285	слева	5.19.1	Пешеходный переход	II	Стойка	Размещено	
118	1 + 285	слева	5.19.2	Пешеходный переход	II	Стойка	Размещено	
119	1 + 285	слева	2.4	Уступите дорогу	II	Стойка	Размещено	
120	1 + 290	справа	5.19.1	Пешеходный переход	II	Стойка	Размещено	
121	1 + 290	справа	5.19.2	Пешеходный переход	II	Стойка	Размещено	
122	1 + 300	слева	5.19.1	Пешеходный переход	II	Стойка	Размещено	
123	1 + 300	слева	5.19.2	Пешеходный переход	II	Стойка	Размещено	
124	1 + 303	справа	5.19.1	Пешеходный переход	II	Стойка	Размещено	
125	1 + 303	справа	5.19.2	Пешеходный переход	II	Стойка	Размещено	
126	1 + 303	справа	2.4	Уступите дорогу	II	Стойка	Размещено	
127	1 + 321	слева	5.16	Место остановки автобуса и (или) троллейбуса	II	МГО	Размещено	
128	1 + 321	слева	5.16	Место остановки автобуса и (или) троллейбуса	II	МГО	Размещено	
129	1 + 327	справа	5.19.1	Пешеходный переход	II	Стойка	Размещено	
130	1 + 327	справа	5.19.2	Пешеходный переход	II	Стойка	Размещено	
131	1 + 332	слева	8.3.1	Направление действия	II	МГО	Размещено	
132	1 + 332	слева	3.4	Движение грузовых автомобилей запрещено	II	МГО	Размещено	
133	1 + 332	слева	5.19.1	Пешеходный переход	II	МГО	Размещено	
134	1 + 332	слева	5.19.2	Пешеходный переход	II	МГО	Размещено	
135	1 + 332	слева	2.1	Главная дорога	II	МГО	Размещено	

Изм.	Колуч.	Лист	№ док.	Подп.	Дата
------	--------	------	--------	-------	------

ИП-0210/223-ПОДД-Т2.ВТС

Лист

2

Ведомость дорожных знаков

№ п/п	Месторасположение, км+м	Расположение	Номер знака по ГОСТ	Наименование	Типо-размер	Тип опоры	Размещено/требуется	Примечание
136	1 + 346	справа	5.16	Место остановки автобуса и (или) троллейбуса	II	МГО	Размещено	
137	1 + 346	справа	5.16	Место остановки автобуса и (или) троллейбуса	II	МГО	Размещено	
138	1 + 373	слева	3.24	Ограничение максимальной скорости	II	Стойка	Размещено	
139	1 + 373	слева	5.20	Искусственная неровность	II	Стойка	Размещено	
140	1 + 414	слева	8.2.4	Зона действия	II	МГО	Размещено	
141	1 + 414	слева	8.24	Работает эвакуатор	II	МГО	Размещено	
142	1 + 414	слева	3.27	Остановка запрещена	II	МГО	Размещено	
143	1 + 424	справа	8.24	Работает эвакуатор	II	Стойка	Размещено	
144	1 + 424	справа	3.27	Остановка запрещена	II	Стойка	Размещено	
145	1 + 438	слева	8.24	Работает эвакуатор	II	МГО	Размещено	
146	1 + 438	слева	3.27	Остановка запрещена	II	МГО	Размещено	
147	1 + 500	справа	2.1	Главная дорога	II	Стойка	Размещено	
148	1 + 504	слева	8.24	Работает эвакуатор	II	Стойка	Размещено	
149	1 + 504	слева	3.27	Остановка запрещена	II	Стойка	Размещено	
150	1 + 519	слева	5.19.1	Пешеходный переход	II	Стойка	Размещено	
151	1 + 519	слева	5.19.2	Пешеходный переход	II	Стойка	Размещено	
152	1 + 519	слева	5.30	Конец зоны регулируемой стоянки	II	Стойка	Размещено	
153	1 + 522	справа	4.1.1	Движение прямо	II	Стойка	Размещено	
154	1 + 527	слева	5.19.1	Пешеходный переход	II	Стойка	Размещено	
155	1 + 527	слева	5.19.2	Пешеходный переход	II	Стойка	Размещено	
156	1 + 527	слева	3.1	Въезд запрещен	II	Стойка	Размещено	
157	1 + 527	слева	5.22	Конец жилой зоны	II	Стойка	Размещено	
158	1 + 529	слева	3.24	Ограничение максимальной скорости	II	Стойка	Размещено	
159	1 + 529	слева	5.20	Искусственная неровность	II	Стойка	Размещено	
160	1 + 529	слева	4.1.1	Движение прямо	II	Стойка	Размещено	
161	1 + 529	справа	3.24	Ограничение максимальной скорости	II	Стойка	Размещено	
162	1 + 529	справа	5.20	Искусственная неровность	II	Стойка	Размещено	
163	1 + 529	справа	4.1.4	Движение прямо или направо	II	Стойка	Размещено	
164	1 + 530	слева	5.19.1	Пешеходный переход	II	Стойка	Размещено	
165	1 + 530	слева	5.19.2	Пешеходный переход	II	Стойка	Размещено	
166	1 + 530	слева	5.29	Зона регулируемой стоянки	II	Стойка	Размещено	
167	1 + 534	слева	5.21	Жилая зона	II	Стойка	Размещено	
168	1 + 534	слева	5.19.1	Пешеходный переход	II	Стойка	Размещено	
169	1 + 534	слева	5.19.2	Пешеходный переход	II	Стойка	Размещено	
170	1 + 534	слева	5.5	Дорога с односторонним движением	II	Стойка	Размещено	
171	1 + 536	слева	4.1.4	Движение прямо или направо	II	Стойка	Размещено	
172	1 + 536	слева	2.1	Главная дорога	II	Стойка	Размещено	

Ведомость дорожных знаков

№ п/п	Месторасположение, км+м	Расположение	Номер знака по ГОСТ	Наименование	Типо-размер	Тип опоры	Размещено/требуется	Примечание
173	1 + 537	справа	5.19.1	Пешеходный переход	II	Стойка	Размещено	
174	1 + 537	справа	5.19.2	Пешеходный переход	II	Стойка	Размещено	
175	1 + 541	слева	5.19.1	Пешеходный переход	II	Стойка	Размещено	
176	1 + 541	слева	5.19.2	Пешеходный переход	II	Стойка	Размещено	
177	1 + 557	слева	8.2.4	Зона действия	II	Стойка	Размещено	
178	1 + 557	слева	8.24	Работает эвакуатор	II	Стойка	Размещено	
179	1 + 557	слева	3.27	Остановка запрещена	II	Стойка	Размещено	
180	1 + 558	слева	8.2.4	Зона действия	II	Стойка	Размещено	
181	1 + 558	слева	8.24	Работает эвакуатор	II	Стойка	Размещено	
182	1 + 558	слева	3.27	Остановка запрещена	II	Стойка	Размещено	
183	1 + 577	слева	8.2.3	Зона действия	II	Стойка	Размещено	
184	1 + 577	слева	8.24	Работает эвакуатор	II	Стойка	Размещено	
185	1 + 577	слева	3.27	Остановка запрещена	II	Стойка	Размещено	
186	1 + 577	слева	8.2.3	Зона действия	II	Стойка	Размещено	
187	1 + 577	слева	8.24	Работает эвакуатор	II	Стойка	Размещено	
188	1 + 577	слева	3.27	Остановка запрещена	II	Стойка	Размещено	
189	1 + 588	слева	3.24	Ограничение максимальной скорости	II	Стойка	Размещено	
190	1 + 588	слева	5.20	Искусственная неровность	II	Стойка	Размещено	
191	1 + 588	справа	3.24	Ограничение максимальной скорости	II	Стойка	Размещено	
192	1 + 609	справа	6.22	Фотофиксация	II	Стойка	Размещено	
193	1 + 609	справа	8.3.1	Направление действия	II	Стойка	Размещено	
194	1 + 609	справа	3.4	Движение грузовых автомобилей запрещено	II	Стойка	Размещено	
195	1 + 617	справа	3.24	Ограничение максимальной скорости	II	Стойка	Размещено	
196	1 + 617	справа	3.4	Движение грузовых автомобилей запрещено	II	Стойка	Размещено	
197	1 + 617	справа	5.5	Дорога с односторонним движением	II	Стойка	Размещено	
198	1 + 627	справа	8.24	Работает эвакуатор	II	Стойка	Размещено	
199	1 + 627	справа	3.27	Остановка запрещена	II	Стойка	Размещено	
200	1 + 627	справа	3.24	Ограничение максимальной скорости	II	Стойка	Размещено	
201	1 + 627	справа	5.19.1	Пешеходный переход	II	Стойка	Размещено	
202	1 + 627	справа	5.19.2	Пешеходный переход	II	Стойка	Размещено	
203	1 + 631	слева	8.24	Работает эвакуатор	II	Стойка	Размещено	
204	1 + 631	слева	3.27	Остановка запрещена	II	Стойка	Размещено	
205	1 + 631	слева	5.19.1	Пешеходный переход	II	Стойка	Размещено	
206	1 + 631	слева	5.19.2	Пешеходный переход	II	Стойка	Размещено	
207	1 + 648	справа	4.1.1	Движение прямо	II	Стойка	Размещено	
208	1 + 676	слева	5.22	Конец жилой зоны	II	Стойка	Размещено	
209	1 + 676	слева	5.19.1	Пешеходный переход	II	Стойка	Размещено	
210	1 + 676	слева	5.19.2	Пешеходный переход	II	Стойка	Размещено	
211	1 + 683	слева	5.21	Жилая зона	II	Стойка	Размещено	
212	1 + 683	слева	5.19.1	Пешеходный переход	II	Стойка	Размещено	
213	1 + 683	слева	5.19.2	Пешеходный переход	II	Стойка	Размещено	

Изм.	Колуч.	Лист	№ док.	Подп.	Дата
------	--------	------	--------	-------	------

ИП-0210/223-ПОДД-Т2.ВТС

Лист

3

Ведомость дорожных знаков

№ п/п	Месторасположение, км+м	Расположение	Номер знака по ГОСТ	Наименование	Типо-размер	Тип опоры	Размещено/требуется	Примечание
214	1 + 684	справа	8.2.4	Зона действия	II	Стойка	Размещено	
215	1 + 684	справа	8.2.4	Работает эвакуатор	II	Стойка	Размещено	
216	1 + 684	справа	3.27	Остановка запрещена	II	Стойка	Размещено	
217	1 + 684	справа	8.2.4	Зона действия	II	Стойка	Размещено	
218	1 + 684	справа	8.2.4	Работает эвакуатор	II	Стойка	Размещено	
219	1 + 684	справа	3.27	Остановка запрещена	II	Стойка	Размещено	
220	1 + 754	справа	8.3.1	Направление действия	II	Стойка	Размещено	
221	1 + 754	справа	3.4	Движение грузовых автомобилей запрещено	II	Стойка	Размещено	
222	1 + 754	справа	2.1	Главная дорога	II	Стойка	Размещено	
223	1 + 763	слева	8.2.4	Работает эвакуатор	II	Стойка	Размещено	
224	1 + 763	слева	3.27	Остановка запрещена	II	Стойка	Размещено	
225	1 + 763	слева	3.24	Ограничение максимальной скорости	II	Стойка	Размещено	
226	1 + 768	справа	5.19.1	Пешеходный переход	II	Стойка	Размещено	
227	1 + 768	справа	5.19.2	Пешеходный переход	II	Стойка	Размещено	
228	1 + 775	справа	5.19.1	Пешеходный переход	II	Стойка	Размещено	
229	1 + 775	справа	5.19.2	Пешеходный переход	II	Стойка	Размещено	
230	1 + 780	справа	8.2.4	Работает эвакуатор	II	Стойка	Размещено	
231	1 + 780	справа	3.27	Остановка запрещена	II	Стойка	Размещено	
232	1 + 780	справа	3.24	Ограничение максимальной скорости	II	Стойка	Размещено	
233	1 + 780	справа	5.19.1	Пешеходный переход	II	Стойка	Размещено	
234	1 + 780	справа	5.19.2	Пешеходный переход	II	Стойка	Размещено	
235	1 + 785	слева	8.3.2	Направление действия	II	Стойка	Размещено	
236	1 + 785	слева	3.4	Движение грузовых автомобилей запрещено	II	Стойка	Размещено	
237	1 + 785	слева	5.19.1	Пешеходный переход	II	Стойка	Размещено	
238	1 + 785	слева	5.19.2	Пешеходный переход	II	Стойка	Размещено	
239	1 + 785	слева	2.1	Главная дорога	II	Стойка	Размещено	
240	1 + 824	справа	5.16	Место остановки автобуса и (или) троллейбуса	II	Стойка	Размещено	
241	1 + 824	справа	5.16	Место остановки автобуса и (или) троллейбуса	II	Стойка	Размещено	
242	1 + 960	слева	5.16	Место остановки автобуса и (или) троллейбуса	II	Стойка	Размещено	
243	1 + 960	слева	5.16	Место остановки автобуса и (или) троллейбуса	II	Стойка	Размещено	
244	1 + 963	справа	5.19.1	Пешеходный переход	II	Стойка	Размещено	
245	1 + 963	справа	5.19.2	Пешеходный переход	II	Стойка	Размещено	
246	1 + 967	слева	5.19.1	Пешеходный переход	II	Стойка	Размещено	
247	1 + 967	слева	5.19.2	Пешеходный переход	II	Стойка	Размещено	
248	2 + 10	справа	8.2.4	Зона действия	II	Стойка	Размещено	
249	2 + 10	справа	8.2.4	Работает эвакуатор	II	Стойка	Размещено	
250	2 + 10	справа	3.27	Остановка запрещена	II	Стойка	Размещено	

Ведомость дорожных знаков

№ п/п	Месторасположение, км+м	Расположение	Номер знака по ГОСТ	Наименование	Типо-размер	Тип опоры	Размещено/требуется	Примечание
251	2 + 53	справа	8.3.1	Направление действия	II	Стойка	Размещено	
252	2 + 53	справа	3.4	Движение грузовых автомобилей запрещено	II	Стойка	Размещено	
253	2 + 53	справа	5.19.1	Пешеходный переход	II	Стойка	Размещено	
254	2 + 53	справа	5.19.2	Пешеходный переход	II	Стойка	Размещено	
255	2 + 53	справа	2.1	Главная дорога	II	Стойка	Размещено	
256	2 + 59	слева	8.2.4	Работает эвакуатор	II	Стойка	Размещено	
257	2 + 59	слева	3.27	Остановка запрещена	II	Стойка	Размещено	
258	2 + 59	слева	3.24	Ограничение максимальной скорости	II	Стойка	Размещено	
259	2 + 59	слева	5.19.1	Пешеходный переход	II	Стойка	Размещено	
260	2 + 59	слева	5.19.2	Пешеходный переход	II	Стойка	Размещено	
261	2 + 69	справа	3.4	Движение грузовых автомобилей запрещено	II	Стойка	Размещено	
262	2 + 81	справа	2.4	Уступите дорогу	II	МГО	Размещено	
263	2 + 86	справа	3.29	Стоянка запрещена по нечетным числам месяца	II	Стойка	Размещено	
264	2 + 93	слева	8.3.2	Направление действия	II	Стойка	Размещено	
265	2 + 93	слева	3.4	Движение грузовых автомобилей запрещено	II	Стойка	Размещено	
266	2 + 93	слева	2.1	Главная дорога	II	Стойка	Размещено	
267	2 + 213	справа	8.3.1	Направление действия	II	Стойка	Размещено	
268	2 + 213	справа	3.2	Движение запрещено	II	Стойка	Размещено	
269	2 + 213	справа	2.1	Главная дорога	II	Стойка	Размещено	
270	2 + 224	справа	3.2	Движение запрещено	II	Стойка	Размещено	
271	2 + 231	справа	2.4	Уступите дорогу	II	Стойка	Размещено	
272	2 + 236	слева	8.3.2	Направление действия	II	Стойка	Размещено	
273	2 + 236	слева	3.2	Движение запрещено	II	Стойка	Размещено	
274	2 + 236	слева	2.1	Главная дорога	II	Стойка	Размещено	
275	2 + 309	справа	5.16	Место остановки автобуса и (или) троллейбуса	II	Стойка	Размещено	
276	2 + 309	справа	5.16	Место остановки автобуса и (или) троллейбуса	II	Стойка	Размещено	
277	2 + 310	слева	5.16	Место остановки автобуса и (или) троллейбуса	II	Стойка	Размещено	
278	2 + 310	слева	5.16	Место остановки автобуса и (или) троллейбуса	II	Стойка	Размещено	
279	2 + 329	справа	8.3.1	Направление действия	II	Стойка	Размещено	
280	2 + 329	справа	3.4	Движение грузовых автомобилей запрещено	II	Стойка	Размещено	
281	2 + 329	справа	2.2	Конец главной дороги	II	Стойка	Размещено	
282	2 + 342	справа	6.16	Стоп-линия	II	Стойка	Размещено	
283	2 + 343	справа	2.4	Уступите дорогу	II	МГО	Размещено	

Изм.	Колуч.	Лист	№ док.	Подп.	Дата
------	--------	------	--------	-------	------

ИП-0210/223-ПОДД-Т2.ВТС

Лист

4

Ведомость дорожных знаков

№ п/п	Месторасположение, км+м		Расположение	Номер знака по ГОСТ	Наименование	Типо-размер	Тип опоры	Размещено/требуется	Примечание
	Начало	Конец							
284	2 + 343		справа	5.7.1	Выезд на дорогу с односторонним движением	II	МГО	Размещено	
285	2 + 351		слева	5.19.1	Пешеходный переход	II	Стойка	Размещено	
286	2 + 351		слева	5.19.2	Пешеходный переход	II	Стойка	Размещено	
287	2 + 353		слева	4.1.6	Движение направо или налево	II	Стойка	Размещено	
288	2 + 353		слева	2.1	Главная дорога	II	Стойка	Размещено	
289	2 + 353		слева	8.4.1	Вид транспортного средства	II	МГО	Размещено	
290	2 + 354		слева	6.16	Стоп-линия	II	Стойка	Размещено	
291	2 + 356		справа	3.4	Движение грузовых автомобилей запрещено	II	Стойка	Размещено	
292	2 + 356		справа	5.5	Дорога с односторонним движением	II	Стойка	Размещено	
293	2 + 368		слева	3.1	Въезд запрещен	II	Стойка	Размещено	
294	2 + 368		слева	5.19.1	Пешеходный переход	II	Стойка	Размещено	
295	2 + 368		слева	5.19.2	Пешеходный переход	II	Стойка	Размещено	
296	2 + 371		слева	6.16	Стоп-линия	II	Стойка	Размещено	
297	2 + 382		слева	2.4	Уступите дорогу	II	МГО	Размещено	
298	2 + 382		слева	5.7.2	Выезд на дорогу с односторонним движением	II	МГО	Размещено	
299	2 + 395		слева	8.3.2	Направление действия	II	Стойка	Размещено	
300	2 + 395		слева	3.4	Движение грузовых автомобилей запрещено	II	Стойка	Размещено	
301	2 + 464		справа	2.4	Уступите дорогу	II	Стойка	Размещено	
302	2 + 464		справа	5.7.2	Выезд на дорогу с односторонним движением	II	Стойка	Размещено	
303	2 + 477		справа	3.1	Въезд запрещен	II	Стойка	Размещено	
304	2 + 485		слева	3.24	Ограничение максимальной скорости	II	МГО	Размещено	
305	2 + 485		слева	1.17	Искусственная неровность	II	МГО	Размещено	

Ведомость размещения дорожных и пешеходных ограждений

Месторасположение, км+м		Протяженность, км		Тип	Материал (металл, железобетон, бетон, дерево и др.)	Год постройки	Размещено/требуется
Начало	Конец	Справа	Слева				
0 + 945	0+969	0.024		пешеходное	металл		соответствует
0 + 960	0+972		0.012	пешеходное	металл		соответствует
0 + 978	0+985	0.007		пешеходное	металл		соответствует

Ведомость размещения дорожных и пешеходных ограждений

Месторасположение, км+м		Протяженность, км		Тип	Материал (металл, железобетон, бетон, дерево и др.)	Год постройки	Размещено/требуется
Начало	Конец	Справа	Слева				
0 + 990	0+977		0.017	пешеходное	металл		соответствует
0 + 992	0+992		0.003	пешеходное	металл		соответствует
0 + 999	1+000	0.005		пешеходное	металл		соответствует
1 + 2	1+002		0.003	пешеходное	металл		соответствует
1 + 2	1+015		0.018	пешеходное	металл		соответствует
1 + 5	1+008	0.003		пешеходное	металл		соответствует
1 + 20	1+037		0.017	пешеходное	металл		соответствует

Ведомость наличия остановок общественного транспорта

Месторасположение, км+м		Названия	Наличие элементов				Соответствие требованиям
Справа	Слева		Остановочная площадка с твердым покрытием (есть, нет)	Переходно-скоростные полосы (есть, нет)	Посадочная площадка (есть, нет)	Павильон (есть, нет)	
	0 + 608		есть	есть	нет	есть	соответствует
	0 + 945		есть	есть	нет	есть	соответствует
1 + 47			есть	есть	нет	есть	соответствует
	1 + 318		есть	есть	нет	есть	соответствует
1 + 348			есть	есть	нет	есть	соответствует
1 + 839			есть	есть	нет	есть	соответствует
	1 + 956		есть	есть	нет	есть	соответствует
	2 + 305		есть	есть	нет	есть	соответствует
2 + 316			есть	есть	нет	есть	соответствует

Изм.	Колуч.	Лист	№ док.	Подп.	Дата

ИП-0210/223-ПОДД-Т2.ВТС

Лист

5

Ведомость наличия пешеходных переходов

№ п/п	Месторасположение, км+м	Вид	Соответствие требованиям
1	0 + 456	наземный нерегулируемый	соответствует
2	0 + 580	наземный нерегулируемый	соответствует
3	0 + 653	наземный нерегулируемый	соответствует
4	0 + 740	наземный нерегулируемый	соответствует
5	0 + 755	наземный нерегулируемый	соответствует
6	0 + 975	наземный нерегулируемый	соответствует
7	0 + 995	наземный нерегулируемый	соответствует
8	0 + 997	наземный нерегулируемый	соответствует
9	1 + 18	наземный нерегулируемый	соответствует
10	1 + 293	наземный нерегулируемый	соответствует
11	1 + 298	наземный нерегулируемый	соответствует
12	1 + 329	наземный нерегулируемый	соответствует
13	1 + 539	наземный нерегулируемый	соответствует
14	1 + 629	наземный нерегулируемый	соответствует
15	1 + 772	наземный нерегулируемый	соответствует
16	1 + 783	наземный нерегулируемый	соответствует
17	1 + 965	наземный нерегулируемый	соответствует
18	2 + 56	наземный нерегулируемый	соответствует
19	2 + 357	наземный нерегулируемый	соответствует

Ведомость наличия светофорных объектов

Месторасположение, км+м	Тип светофорного объекта	Соответствие требованиям
0 + 533	Т.1.п	соответствует
0 + 533	Т.1	соответствует
0 + 560	Т.1.л	соответствует
0 + 569	Т.1	соответствует
0 + 574	П.1	соответствует
0 + 585	Т.1.л	соответствует
0 + 585	Т.1	соответствует
0 + 585	П.1	соответствует
0 + 611	Т.1	соответствует
0 + 611	Т.1.п	соответствует
0 + 964	Т.1	соответствует
0 + 964	Т.1	соответствует
0 + 964	П.1	соответствует
0 + 972	П.1	соответствует
0 + 982	П.1	соответствует
0 + 986	Т.1	соответствует
0 + 986	Т.1	соответствует
0 + 986	П.1	соответствует
1 + 4	П.1	соответствует
1 + 6	Т.1	соответствует
1 + 6	Т.1	соответствует
1 + 6	П.1	соответствует
1 + 16	П.1	соответствует
1 + 18	Т.1	соответствует
1 + 18	Т.1	соответствует

Ведомость наличия светофорных объектов

Месторасположение, км+м	Тип светофорного объекта	Соответствие требованиям
1 + 18	П.1	соответствует
2 + 342	Т.1	соответствует
2 + 342	Т.1	соответствует
2 + 342	Т.1	соответствует
2 + 348	Т.1	соответствует
2 + 348	Т.1	соответствует
2 + 348	П.1	соответствует
2 + 369	Т.1	соответствует
2 + 369	Т.1	соответствует
2 + 375	Т.1	соответствует
2 + 375	Т.1	соответствует
2 + 375	П.1	соответствует

Ведомость наличия искусственных неровностей

№ п/п	Месторасположение, км+м	Материал	Соответствие требованиям	Размеры, м
1	1 + 529	монолитная асфальтобетонная	соответствует	Длина-6.4 Ширина-3.0
2	1 + 587	монолитная асфальтобетонная	соответствует	Длина-6.4 Ширина-3.0

Изм.	Колуч.	Лист	№ док.	Подп.	Дата

ИП-0210/223-ПОДД-Т2.ВТС

Лист

6